UCHWAŁA NR XXX/538/2020
RADY MIASTA GORZOWA WIELKOPOLSKIEGO

z dnia 25 listopada 2020 r.

w sprawie wyznaczenia obszaru i granic aglomeracji Gorzów Wielkopolski

Na podstawie art. 18 ust. 2 pkt 15 ustawy z dnia 8 marca 1990 r. o samorządzie gminnym (tj. Dz. U. z 2020 poz. 713) oraz art. 87 ust. 1 i 4 ustawy z dnia 20 lipca 2017 r. Prawo wodne (Dz. U. 2020 poz. 310 z późn. zm.) Rada Miasta Gorzowa Wielkopolskiego uchwala, co następuje:

§ 1. Wyznacza się aglomerację Gorzów Wielkopolski o równoważnej liczbie mieszkańców (RLM) 178 092.

§ 2. 1. Aglomeracja Gorzów Wielkopolski obejmuje swym zasięgiem tereny objęte systemem kanalizacji zbiorczej zakończonym oczyszczalnią ścieków zlokalizowaną w miejscowości Gorzów Wielkopolski.

2. Część opisową niniejszej uchwały stanowi załącznik nr 1.

3. Obszar aglomeracji Gorzów Wielkopolski wyznacza się na terenie miejscowości:

1) Miasto Gorzów Wielkopolski,
2) w obszarze gminy Bogdaniec: Bogdaniec, Jenin, Motylewo, Łupowo, Racław, Stanowice,
3) w obszarze gminy Deszczno: Deszczno, Karnin, Osiedle Poznańskie, Glinik, Maszewo, Ulim, Łagodzin, Ciecierzyce, Prądocin, Dzierżów,
4) w obszarze gminy Kłodawa: Kłodawa, Różanki, Chwalęcice, Wojcieszyce, Santocko, Mironice,
5) w obszarze gminy Lubiszyn: Baczyna, Marwice, Lubno, Wysoka,
6) w obszarze gminy Santok: Santok, Janczewo, Gralewo, Stare Polichno, Wawrów, Czechów, w granicach, które zostały oznaczone na mapie w skali 1:10 000, stanowiącej załącznik nr 2 do niniejszej uchwały.

§ 3. Niniejsza uchwała była poprzedzona uchwałą nr XX/172/12 Sejmiku Województwa Lubuskiego z dnia 07 lutego 2012 r. w sprawie wyznaczenia aglomeracji Gorzów Wielkopolski (Dz. Urz. Woj. Lubuskiego z dnia 13 lutego 2012 r.), która traci moc z dniem wejścia w życie niniejszej uchwały zgodnie z art. 565 ust. 2 ustawy z dnia 20 lipca 2017 r. Prawo wodne (Dz. U. z 2020 r. poz. 310 z późn. zm.),

§ 4. Wykonanie uchwały powierza się Prezydentowi Miasta Gorzowa Wielkopolskiego.

§ 5. Uchwała wchodzi w życie po upływie 14 dni od dnia ogłoszenia w Dzienniku Urzędowym Województwa Lubuskiego.

Przewodniczący Rady
Miasta

Jan Kaczanowski

Załącznik Nr 1 do uchwały Nr XXX/538/2020
Rady Miasta Gorzowa Wielkopolskiego
z dnia 25 listopada 2020 r.

Część opisowa do uchwały w sparwie wyznaczenia obszaru i granic aglomeracji

I. Informacja o długości i rodzaju istniejącej sieci kanalizacyjnej, liczba stałych mieszkańców aglomeracji, liczba osób czasowo przebywających w aglomeracji.

Na terenie aglomeracji długość istniejących sieci kanalizacyjnych wynosi 659,4 km, w tym:

1. 547,2 km sieci grawitacyjnej,
2. 112,2 km sieci tłocznej.

Sieci te obsługują 145 900 mieszkańców, w tym:

1. 141 794 stałych mieszkańców aglomeracji,
2. 4 106 osób czasowo przebywających w aglomeracji.

Na terenie aglomeracji zamieszkuje 0 osób korzystających z indywidualnych systemów oczyszczania ścieków zapewniających taki sam poziom ochrony środowiska jak w przypadku systemów kanalizacji zbiorczej.

Na terenie aglomeracji zamieszkuje 1 231 osób odprowadzających ścieki do szczelnych zbiorników bezodpływowych.

II. Informacja o przemyśle obsługiwanym lub planowanym do obsługi przez sieć kanalizacyjną.

a) Na terenie aglomeracji Gorzów Wielkopolski siecią kanalizacyjną obsługiwane są następujące zakłady przemysłowe:

Lp.	**Podmiot wytwarzający ścieki przemysłowe:**	**Ilość ścieków odebranych w 2019 r. [m3/rok]**	**Ilość ścieków odebranych w 2019 r. [m3/d]**
1.	USŁUGI PRALNICZE DANUTA DOPIERAŁA	474	1,58
2.	UNI-TRUCK SP. Z O.O. ODDZIAŁ W GORZOWIE WLKP.	328	1,09
3.	OKRĘGOWA STACJA CHEMICZNO-ROLNICZA W GORZOWIE WLKP.	624	2,08
4.	POLSKI KONCERN NAFTOWY ORLEN S.A.	2 244	6,15
5.	AUTO LACK MACIEJ CHMIELEWSKI	488	1,63
6.	HOTEL "GRACJA" JÓZEF KUCZYŃSKI	9 144	25,05
7.	SPÓŁDZIELNIA INWALIDÓW "WARTA"	600	2
8.	SPÓŁDZIELNIA PRACY PRZEMYSŁU SKÓRZANEGO ŚWIT	845	2,82

9.	GAMAPLAST GAMALCZYK SPÓŁKA KOMANDYTOWA	1 505	5,02
10.	AUTO NAPRAWA BLACHARSTWO-LAKIERNICTWO MECHANIKA WŁADYSŁAW RZECZKOWSKI	126	0,42
11.	DA-KO KOZUBAL SP. Z O.O.	342	1,14
12.	PKP PLK S.A. UL. TARGOWA 74, 03-734 WARSZAWA ZAKŁAD LINII KOLEJOWYCH W ZIELONEJ GÓRZE	384	1,05
13.	MOTO-USŁUGI MGR INŻ.MAŁGORZATA DZIAKOWICZ	79	0,26
14.	WOJEWÓDZKA STACJA SANITARNO-EPIDEMIOLOGICZNA	1 591	5,3
15.	ZAKŁAD METALOWY "TOMABO" DEREŻYŃSCY SPÓŁKA JAWNA	2 337	7,79
16.	ZUST NOWAK SPÓŁKA Z O.O.	355	1,18
17.	PRZEDSIĘBIORSTWO PRODUKCJI KATALIZATORÓW "LINDO CATSYSTEM" SPÓŁKA Z O.O.	2 285	7,62
18.	CIRCLE K POLSKA SPÓŁKA Z OGRANICZONĄ ODPOWIEDZIALNOŚCIĄ	3 089	8,46
19.	INNEKO SP. Z O.O.	20 066	66,89
20.	HOTEL HUZAR MAŁGORZATA DAŁKOWSKA	530	1,77
21.	"MASZT" SPÓŁKA Z O.O.	941	3,14
22.	"LAGUNA" SPÓŁKA Z O.O.	2	0,01
23.	PRZEDSIĘBIORSTWO KOMUNIKACJI SAMOCHODOWEJ W GORZOWIE WLKP. SPÓŁKA Z O.O.	6 133	20,44
24.	ZAKŁAD ENERGOELEKTRYCZNY "ENERGO-STIL" SPÓŁKA Z O.O.	364 447	998,48
25.	TESCO-POLSKA SPÓŁKA Z O.O.	10 165	33,88
26.	Elear Sp. z o.o.	1 754	5,85
27.	HOTEL "U MARII"	1 919	6,4
28.	M.K. "AKCES" S.C.	3 707	12,36
29.	PRZEDSIĘBIORSTWO IMPORTWOWO-EKSPORTOWE SPRZĘTU ELEKTRONICZNEGO "GOBIT"	1 068	3,56
30.	PG-H "BAROM" BARBARA BOROŃ	3 677	12,26
31.	SZYJKOWSKI-AUTO SP. Z O.O.	91	0,3
32.	BT TOPBETON SP. Z O.O.	1 213	4,04
33.	"SZANIEC" SPÓŁKA CYWILNA TOMASZ BICKI i KAZIMIERZ SOKOŁOWSKI	885	2,95

34.	"SUPER TANK" H. PAWLINA I S-KA SPÓLKA JAWNA	442	1,47
35.	FABRYKA DOMÓW PREFADOM SPÓŁKA Z O.O.	3 077	10,26
36.	HMP HEIDENHAIN MICROPRINT POLSKA SPÓŁKA Z O.O.	1 108	3,69
37.	"S.C. JOHNSON POLSKA" SPÓŁKA Z OGRANICZONĄ ODPOWIEDZIALNOŚCIĄ	28 512	95,04
38.	ZAKŁAD KARNY	48 260	160,87
39.	WOJEWÓDZKI OŚRODEK RUCHU DROGOWEGO W GORZOWIE WLKP.	29	0,1
40.	MASARNIA PODMIEJSKA SPÓŁKA JAWNA DANUTA JUCHA, ROBERT KOMOSZYŃSKI	154	0,51
41.	MIASTO GORZÓW WLKP. - DOM POMOCY SPOŁECZNEJ NR 1 IM. MARIE JUCHACZ	16 864	56,21
42.	CENTRUM SPORTOWO-REHABILITACYJNE "SŁOWIANKA" SPÓŁKA Z O.O.	29 325	97,75
43.	"VETOQUINOL BIOWET" SPÓŁKA Z O.O.	12 062	40,21
44.	WOJEWÓDZKI INSPEKTORAT OCHRONY ŚRODOWISKA W ZIELONEJ GÓRZE	365	1,22
45.	AUTO GALERIA SPÓŁKA Z O.O.	281	0,94
46.	ZIEL-BRUK SPÓŁKA Z O.O.	980	3,27
47.	"AHRENS TEXTIL-SERVICE" SPÓŁKA Z O.O.	35 303	117,68
48.	"FAURECIA" GORZÓW S.A.	37 430	124,77
49.	KIM GORZÓW SP. Z O.O.	154	0,51
50.	AUTORYZOWANY SERWIS "KURZAWSKI S.A." STANISŁAW KURZAWSKI	323	1,08
51.	YETICO S.A.	6 811	22,7
52.	CAPITAL PART 15 SP. Z O.O.	17 704	59,01
53.	SARRIS DARM SPÓŁKA Z O.O.	5 421	18,07
54.	GŁUCHY I SPÓŁKA SPÓŁKA JAWNA	1 717	5,72
55.	KIM SPÓŁKA Z O.O.	478	1,59
56.	PRZEDSIĘBIORSTWO HANDLOWO-USŁUGOWE "PETROL" MIROSŁAW WIKTOROWICZ	14 797	49,32
57.	MOJSIUK SPÓŁKA Z OGRANICZONĄ ODPOWIEDZIALNOŚCIĄ SPÓŁKA KOMANDYTOWA	963	3,21
58.	TPV DISPLAYS POLSKA SPÓŁKA Z O. O.	29 780	99,27

59.	SPÓŁDZIELNIA MLECZARSKA "MLEKPOL" W GRAJEWIE	28 831	96,1
60.	P.H.U. SŁAWOMIR HŁADKI	66	0,22
61.	AUTO PORT RENICE SPÓŁKA JAWNA BOGUSŁAWSKA	3 496	11,65
62.	ENERIS SUROWCE S.A. ODDZIAŁ W GORZOWIE WLKP.	2 055	6,85
63.	"TRANS-MOTO" ZBIGNIEW RACZYKOWSKI	813	2,71
64.	R&D S.C. RAFAŁ RACZKOWSKI, MARTA DAL	3 253	10,84
65.	KAUFLAND POLSKA MARKETY SPÓŁKA Z O.O. SPÓŁKA KOMANDYTOWA	1 372	4,57
66.	DDB AUTO SPÓŁKA Z OGRANICZONĄ ODPOWIEDZIALNOŚCIĄ SP.K.	627	2,09
67.	AUTO SERWIS GĘDEK S.C. ZBIGNIEW GĘDEK, MICHAŁ GĘDEK	251	0,84
68.	PRZEDSIĘBIORSTWO "JANWIX" JAN KAŹMIERCZAK	2 060	6,87
69.	DARDANUS SP. Z O.O.	10 969	36,56
70.	DG GEZET SPÓŁKA Z O.O. SPÓŁKA KOMANDYTOWA	1 313	4,38
71.	BORNE FURNITURE SP. Z O.O.	3 073	10,24
72.	WIELOSPECJALISTYCZNY SZPITAL WOJEWÓDZKI W GORZOWIE WLKP. SP. Z O.O.	122 504	408,35
73.	AUTORYZOWANA STACJA OBSŁUGI SAMOCHODÓW MAREK LEMIESZEK	43	0,14
74.	JANICKI WOJCIECH HANDEL HURT DETAL	1 369	4,56
75.	IPCARS SPÓŁKA Z O.O.	460	1,53
76.	BP SERVICE CENTER SŁAWOMIR BŁAŻEWICZ	3 204	10,68
77.	PIEKARNIA - CUKIERNIA JACEK RÓŻYCKI SPÓŁKA Z O.O.	1 822	6,07
78.	PRZEDSIĘBIORSTWO POLAKTIV SP. Z O.O.	10 110	33,7
79.	MYJNIA SAMOCHODOWA EDYTA PODOLAŃCZUK	1 243	4,14
80.	KOZARYN SPÓŁKA Z OGRANICZONĄ ODPOWIEDZIALNOŚCIĄ, SPÓŁKA KOMANDYTOWA	869	2,9
81.	"AMREST" SPÓŁKA Z OGRANICZONĄ ODPOWIEDZIALNOŚCIĄ	2 162	7,21
82.	CLEAN MANIA G. KNAP,M. DRZEWIŃSKI SPÓLKA JAWNA	609	2,03
83.	HOTEL RESTAURACJA POD	1 682	5,61

	SŁOŃCEM SPÓŁKA Z O.O.		
84.	NOVA PARK SPÓŁKA Z OGRANICZONĄ ODPOWIEDZIALNOŚCIĄ	15 848	52,83
85.	EKOWASH S.C. DRĄŻEWSKI MATUSZEWSKI MATUSZEWSKA	1 988	6,63
86.	KUBIAK PAWEŁ	28	0,09
87.	SERWIS MAZURKIEWICZ JAROSŁAW MAZURKIEWICZ	22	0,07
88.	PPHU FIGARO ROBORT SKOWRON	2 795	9,32
89.	Ziel - Bruk Sp. z o.o.	939	3,13
90.	Hotel u Marii	1 919	6,4
91.	PORAJ	173	0,58
92.	Piekarnia Szypiórkowski	437	1,46
93.	Giulia S Katarzyna Sośnicka	1 519	5,06
94.	DBD Auto Bogacka	702	2,34
95.	Warsztat samochodowy Agnieszka Perużyńska	0	0
	RAZEM	**966 404**	**2 996,19**

b) Nie planuje się podłączenia nowych zakładów przemysłowych do sieci kanalizacyjnej.

III. Informacja o planowanych do budowy sieciach kanalizacyjnych oraz wskaźnikach koncentracji.

Na terenie aglomeracji Gorzów Wielkopolski planuje się budowę nowej sieci kanalizacyjnej, tym samym wskaźnik koncentracji wyliczano:

a) Dla obszarów, gdzie wymagany wskaźnik koncentracji wynosi 90 RLM/km sieci:

Miejscowości: Mironice w gminie Kłodawa.

Długość planowanej kanalizacji wynosi 1,463 km

Liczba mieszkańców, którzy będą obsługiwani przez planowaną do budowy kanalizację to 146 osób.

Wskaźnik koncentracji 99,79 RLM/km.

b) Dla obszarów, gdzie wymagany wskaźnik koncentracji wynosi 120 RLM/km sieci:

Miejscowości: fragment miejscowości Ciecierzyce od ul. Osiedlowej w gminie Deszczno.

Długość planowanej kanalizacji wynosi 0,410 km.

Liczba mieszkańców, którzy będą obsługiwani przez planowaną do budowy kanalizację to 51 osób.

Wskaźnik koncentracji 124,39 RLM/km.

c) Dla obszarów, gdzie wymagany wskaźnik koncentracji wynosi 120 RLM/km sieci:

Miejscowości: miejscowości Prądocin i Dzierżów w gminie Deszczno.

Długość planowanej kanalizacji wynosi 5,747 km

Liczba mieszkańców, którzy będą obsługiwani przez planowaną do budowy kanalizację to 706 osób.

Wskaźnik koncentracji 122,85 RLM/km.

d) Dla obszarów, gdzie wymagany wskaźnik koncentracji wynosi 120 RLM/km sieci:

Miejscowości: ul. Kasprzaka, Kręta i Nowy Dwór w Gorzowie Wlkp.

Długość planowanej kanalizacji wynosi 2,66 km

Liczba mieszkańców, którzy będą obsługiwani przez planowaną do budowy kanalizację to 324 osób.

Wskaźnik koncentracji 121,80 RLM/km.

IV. Informacja o istniejących i planowanych do budowy oczyszczalniach ścieków.

Lokalizacja oczyszczalni ścieków:

Miejscowość: Gorzów Wielkopolski

Gmina: Gorzów Wielkopolski

Powiat: gorzowski

Województwo: lubuskie

Adres: ul. Kostrzyńska 158, 66-400 Gorzów Wielkopolski

Email: sekretariat@pwikgo.pl

Telefon: 95 728 59 66

Odbiornikiem ścieków oczyszczonych jest rzeka Warta w km 51+400 jej biegu.

Oczyszczalnią ścieków zarządza Przedsiębiorstwo Wodociągów i Kanalizacji Sp. z o.o. w Gorzowie Wielkopolskim z siedzibą przy ul. Kosynierów Gdyńskich 47.

Rodzaj oczyszczalni: oczyszczalnia biologiczna z podwyższonym usuwaniem związków azotu (N), fosforu (P) spełniająca standardy odprowadzanych ścieków dla aglomeracji ≥ 100 000 RLM (PUB1).

Zgodnie z „Wieloletnim Planem Rozwoju i Modernizacji Urządzeń Wodociągowych i Urządzeń Kanalizacyjnych na lata 2020-2023" Przedsiębiorstwa Wodociągów i Kanalizacji Sp. z o.o. w Gorzowie Wlkp. zaplanowano realizację przedsięwzięcia pn. „Przebudowa obiektów i urządzeń związanych z przesyłem i oczyszczaniem ścieków". Przedsięwzięcie podzielono na 3 zadania:

a) Przebudowa obiektów Oczyszczalni Ścieków (rozbudowa istniejącego magazynu osadu, rozbiórka nieczynnych obiektów budynku unieszkodliwiania osadów i adaptacja jego części na budynek garażowo-magazynowy, dostawa i montaż zbiornika z tworzywa sztucznego wraz z wanną oraz układem dozowania środków chemicznych) – planowane do realizacji w 2020-2021 r.,

b) Przebudowa systemu pompowania ścieków w Centralnej Przepompowni Ścieków (przy ul. Sikorskiego) wraz z przebudową stacji energetycznej – planowane do realizacji w 2020-2021 r.,

c) Odnawialne źródła energii w tym budowa farmy fotowoltaicznej na terenie Oczyszczalni Ścieków – planowane do realizacji w 2022-2023 r.

V. System gospodarki ściekowej.

1. **Średnia dobowa ilość ścieków komunalnych powstających na terenie aglomeracji.**

Średnio dobowa ilość ścieków komunalnych powstających na terenie aglomeracji: 19 183,95 m3/d.

2. **Skład jakościowy ścieków powstających na terenie aglomeracji.**

Skład jakościowy ścieków surowych (dotyczy wszystkich ścieków dopływających i dowożonych):

1. BZT5 [mgO_2/l] – 469
2. $ChZT_{Chr}$ [mgO_2/l] – 1136
3. Zawiesina ogólna [mg/l] – 501
4. Fosfor ogólny [mgP/l] – 13,3
5. Azot ogólny [mgN/l] – 115,5

Skład jakościowy ścieków oczyszczonych:

1. BZT5 [mgO_2/l] – 5,6
2. $ChZT_{Chr}$ [mgO_2/l] – 39,5
3. Zawiesina ogólna [mg/l] – 8,2
4. Fosfor ogólny [mgP/l] – 0,30
5. Azot ogólny [mgN/l] – 8,07

Ścieki oczyszczone spełniają wymogi określone w pozwoleniu wodno-prawnym udzielonego decyzją Marszałka Województwa Lubuskiego z dnia 13 marca 2015 r. (znak sprawy: DW.II.7322.6.2015)

3. **Przepustowość istniejącej oczyszczalni ścieków.**

Przepustowość średnio dobowa wg projektu: 27 000 [m^3/d]

Przepustowość maksymalna dobowa: 42 000 [m^3/d]

Przepustowość średnio dobowa wg pozwolenia wodnoprawnego: 27 000 [m^3/d]

Rzeczywista przepustowość średnio dobowa oczyszczalni ścieków: 19 347,95 [m^3/d]

Ilość ścieków powstających na terenie aglomeracji: 19 183,95 [m^3/d]

Ilość ścieków powstających na terenie aglomeracji po zakończeniu realizacji inwestycji kanalizacyjnych: 20 651,83 [m^3/d]

Wielkość oczyszczalni wg projektu: 239 800 RLM

Obciążenie oczyszczalni ścieków obecne: 149 954,54 RLM

Obciążenie oczyszczalni po zrealizowaniu inwestycji kanalizacyjnych: 161 428,47 RLM

Wielkość aglomeracji Gorzów Wielkopolski: 178 092 RLM

4. **Ilość i skład jakościowy ścieków przemysłowych odprowadzanych przez zakłady do systemu kanalizacji zbiorczej.**

Średnio dobowa ilość ścieków przemysłowych powstających na terenie aglomeracji: 2996,19 [m^3/d]

Skład jakościowy ścieków przemysłowych:

1. BZT5 [mgO_2/l] - 620
2. $ChZT_{Chr}$ [mgO_2/l] - 1783
3. Zawiesina ogólna [mg/l] - 168
4. Fosfor ogólny [mgP/l] - 12
5. Azot ogólny [mgN/l] - 148

5. **Uzasadnienie określonej RLM aglomeracji.**

Równoważna liczba mieszkańców aglomeracji (RLM) dla aglomeracji Gorzów Wielkopolski wynosi 178 092 RLM i obejmuje:

a) 145 900 RLM stałych mieszkańców aglomeracji oraz osoby czasowo przebywające na terenie aglomeracji korzystających z istniejącej sieci kanalizacyjnej,

b) 0 RLM pochodzące od mieszkańców korzystających z indywidualnych systemów oczyszczania ścieków,

c) 4 RLM pochodzące od mieszkańców korzystających ze zbiorników bezodpływowych (szamb),

d) 1227 RLM stałych mieszkańców aglomeracji, którzy będą korzystali z planowanej do budowy sieci kanalizacyjnej,

e) 30 961 RLM pochodzących od przemysłu odprowadzającego ścieki do istniejącej sieci kanalizacyjnej – wyliczonych zgodnie z art. 86 ust. 3 pkt. 2 ustawy z dnia 20 lipca 2017 r. – Prawo wodne.

6. **Ilość ścieków powstających na terenie aglomeracji nieobjętych systemem kanalizacji zbiorczej, gdzie zastosowano systemy indywidualne albo planuje się zastosowanie systemów indywidualnych lub innych rozwiązań zapewniających taki sam poziom ochrony środowiska jak w przypadku systemów kanalizacji zbiorczej.**

Ilość ścieków powstających na terenie aglomeracji nieobjętych systemem kanalizacji zbiorczej, gdzie zastosowano systemy indywidualne albo planuje się zastosowanie systemów indywidualnych lub innych rozwiązań zapewniających taki sam poziom ochrony środowiska jak w przypadku systemów kanalizacji zbiorczej [m^3/d]: 105,52 – 131,90 m^3/d.

VI. Strefy ochronne ujęć wody, zawierające oznaczenie aktów prawa miejscowego lub decyzji ustanawiających te strefy oraz zakazy, nakazy i ograniczenia obowiązujące na tych terenach.

Na terenie aglomeracji Gorzów Wielkopolski ustanowiono strefy ochronne ujęć wody:

1. Strefa ujęcia wody „Centralne” ustanowiona rozporządzeniem Dyrektora Regionalnego Zarządu Gospodarki Wodnej w Poznaniu z dnia 19 lutego 2014 r. w sprawie ustanowienia strefy ochronnej komunalnego ujęcia wody w miejscowości Gorzów Wielkopolski, ujęcie „Centralne” (Dziennik Urzędowy Województwa Lubuskiego z 2014 r. poz. 460, zmienione Dziennik Urzędowy Województwa Lubuskiego z 2016 r. poz. 1215). Na terenie ochrony pośredniej zabronione jest:

- wprowadzanie ścieków do wód lub do ziemi z wyjątkiem wód popłucznych ze stacji uzdatniania wody, ścieków z istniejących przydomowych oczyszczalni ścieków, wód opadowych i roztopowych, o których mowa w art. 9 pkt. 14 lit. c ustawy z dnia 18 lipca 2001 r. Prawo wodne – spełniających warunki lub wymogi zgodne z obowiązującymi przepisami,
- lokalizowania składowisk odpadów komunalnych, niebezpiecznych, innych niż niebezpieczne i obojętne oraz obojętnych,
- przechowywania lub składowania odpadów promieniotwórczych,
- wykonywania wkopów i odwiertów w celu wykorzystania ciepła ziemi,
- lokalizowania inwestycji zaliczanych do zawsze znacząco oddziałujących na środowiska, chyba że wykonany raport oddziaływania na środowisko nie wykazał negatywnego wpływu na jakość i ilość wód podziemnych,
- lokalizowania cmentarzy oraz grzebania zwłok zwierzęcych,
- lokalizowania przydomowych oczyszczalni ścieków,

- lokalizowania nowych ujęć wody, poza ujęciami służącemu zwykłemu korzystaniu z wód.
- na terenie ochrony pośredniej ujęcia wody ogranicza się wykonywanie odwodnień górniczych, odwodnień obiektów budowlanych lub odwodnień wykopów budowlanych z wyłączeniem tych, dla których wykonana zgodnie z przepisami odrębnymi dokumentacja hydrogeologiczna wykaże brak negatywnego oddziaływania na ujęcie wód podziemnych. Ponadto, nakazano aby granice terenu ochrony pośredniej oznaczono zgodnie z art. 57 ustawy z dnia 18 lipca 2001 r. Prawo wodne.

2. Strefa ujęcia wody „Kłodawa" ustanowiona rozporządzeniem Dyrektora Regionalnego Zarządu Gospodarki Wodnej w Poznaniu z dnia 19 lutego 2014 r. w sprawie ustanowienia strefy ochronnej komunalnego ujęcia wody dla miasta Gorzowa Wielkopolskiego, ujęcie „Kłodawa" w miejscowości Kłodawa (Dziennik Urzędowy Województwa Lubuskiego z 2014 r. poz. 461 zmienione rozporządzeniem Dziennik Urzędowy Województwa Lubuskiego z 2016 r. poz. 1216) Ustanowiono strefę ochrony bezpośredniej i pośredniej. Na terenie ochrony pośredniej zabronione jest:

- wprowadzanie ścieków do wód lub do ziemi z wyjątkiem wód popłucznych ze stacji uzdatniania wody, ścieków z istniejących przydomowych oczyszczalni ścieków, wód opadowych i roztopowych, o których mowa w art. 9 pkt. 14 lit. c ustawy z dnia 18 lipca 2001 r. Prawo wodne – spełniających warunki lub wymogi zgodne z obowiązującymi przepisami,
- rolnicze wykorzystanie ścieków,
- lokalizowania składowisk odpadów komunalnych, niebezpiecznych, innych niż niebezpieczne i obojętne oraz obojętnych,
- przechowywania lub składowania odpadów promieniotwórczych,
- wykonywania wkopów i odwiertów w celu wykorzystania ciepła geotermalnego ziemi lub w celach chłodniczych z wyłączeniem instalacji wykonywanych na potrzeby budownictwa jednorodzinnego
- lokalizowanie ferm chowu lub hodowli zwierząt,
- składowanie lub przechowywanie obornika bez zastosowania szczelnego systemu odprowadzania i przechowywania odcieków,
- lokalizowania cmentarzy oraz grzebania zwłok zwierzęcych,
- lokalizowania nowych przydomowych oczyszczalni ścieków z wyjątkiem lokalizacji oczyszczalni w zabudowie rozproszonej o charakterze siedliskowym,
- lokalizowania nowych ujęć wody, poza ujęciami służącemu zwykłemu korzystaniu z wód.
- Granice terenu ochrony pośredniej ujęcia należało oznaczyć poprzez umieszczenie tablic informacyjnych.

3. Strefa ujęcia wody „Siedlice" ustanowiona rozporządzeniem Dyrektora Regionalnego Zarządu Gospodarki Wodnej w Poznaniu z dnia 01 października 2009 r. w sprawie ustanowienia strefy ochronnej ujęcia wody podziemnej „Siedlice" dla miasta Gorzowa Wielkopolskiego (Dziennik Urzędowy Województwa Lubuskiego z 2009 r. poz. 1415). Na terenie ochrony bezpośredniej zabronione jest użytkowanie gruntów do celów niezwiązanych z eksploatacją ujęcia wody. Na terenie ochrony bezpośredniej należy:

- odprowadzać wody opadowe w sposób uniemożliwiający przedostawanie się ich do urządzeń służących do poboru wody,
- zagospodarować teren zielenią,

- odprowadzać poza granicę terenu ochrony bezpośredniej ścieki z urządzeń sanitarnych, przeznaczonych do użytku osób zatrudnionych przy obsłudze urządzeń służących do poboru wody,
- ograniczyć do niezbędnych potrzeb przebywanie osób niezatrudnionych przy obsłudze urządzeń służących do poboru wody.
- Na terenie ochrony pośredniej ujęcia zabronione jest:
- składowanie i przechowywanie odpadów promieniotwórczych,
- lokalizowanie składowisk odpadów komunalnych, niebezpiecznych, innych niż niebezpieczne i obojętne oraz obojętnych,
- lokalizowania oczyszczalni ścieków,
- wprowadzania ścieków do wód lub do ziemi,
- lokalizowania cmentarzy oraz grzebania zwłok zwierzęcych,
- składowania środków ochrony roślin i opakowań po tych środkach,
- budowa autostrad, dróg publicznych i torów kolejowych,
- lokalizowanie nowych ujęć wody, poza służącymi zwykłemu korzystaniu z wód
- lokalizowanie ferm chowu lub hodowli zwierząt,
- lokalizowania magazynów produktów ropopochodnych.

Wprowadzono również następujące ograniczenia:

- urządzania parkingów, obozowisk i kąpielisk oraz lokalizowania budownictwa turystycznego bez wyposażenia ich w system gromadzenia lub oczyszczania ścieków,
- wydobywania kopalin bez zasięgnięcia opinii właściciela ujęcia.
- Granice terenu ochrony pośredniej ujęcia należało oznaczyć poprzez umieszczenie tablic informacyjnych.

4. Strefa ujęcia wody „Lubno” ustanowiona decyzją Dyrektora Zarządu Zlewni w Szczecinie z 11 czerwca 2018 r. (znak sprawy: SZ.ZUZ.4.4100.42/4.2018.KW). Wyznaczono wyłącznie strefę ochrony bezpośredniej. W strefie ochrony bezpośredniej obowiązują następujące obowiązki:

- odprowadzanie wód opadowych lub roztopowych w sposób uniemożliwiający przedostawanie się ich do urządzeń służących do poboru wody,
- zagospodarować teren zielenią,
- odprowadzać poza granicę terenu ochrony bezpośredniej ścieki z urządzeń sanitarnych przeznaczonych do użytku dla osób zatrudnionych przy obsłudze urządzeń służących do poboru wody,
- ograniczyć wyłącznie do niezbędnych potrzeb przebywanie osób niezatrudnionych przy obsłudze urządzeń służących do poboru wody.

5. Strefa ujęcia wody „Różanka” ustanowiona decyzją Dyrektora Zarządu Zlewni w Gorzowie Wielkopolskim z dnia 05 marca 2020 r. (znak sprawy: PO.ZUZ.1.4100.58.2018.AK). Ustanowiono strefę ochronną obejmującą wyłącznie teren ochrony bezpośredniej. W strefie ochrony bezpośredniej obowiązują następujące obowiązki:

- odprowadzanie wód opadowych lub roztopowych w sposób uniemożliwiający przedostawanie się ich do urządzeń służących do poboru wody,
- zagospodarować teren zielenią,

- odprowadzać poza granicę terenu ochrony bezpośredniej ścieki z urządzeń sanitarnych przeznaczonych do użytku dla osób zatrudnionych przy obsłudze urządzeń służących do poboru wody,
- ograniczyć wyłącznie do niezbędnych potrzeb przebywanie osób niezatrudnionych przy obsłudze urządzeń służących do poboru wody.

VII. Obszary ochronne zbiorników wód śródlądowych zawierające oznaczenie aktów prawa miejscowego ustanawiających te obszary oraz zakazy, nakazy i ograniczenia obowiązujące na tych obszarach.

Na terenie aglomeracji brak takich obszarów.

VIII. Formy ochrony przyrody, o których mowa w art. 6 ustawy z dnia 16 kwietnia 2004 r. o ochronie przyrody, zawierające nazwę formy ochrony przyrody oraz tytuł i miejsce ogłoszenia aktu prawnego tworzącego, ustanawiającego albo wyznaczającego formę ochrony przyrody oraz informacje o obszarach mających znaczenie dla Wspólnoty znajdujących się na liście, o której mowa w art. 27 ust. 1 tej ustawy.

Na części terenu aglomeracji Gorzów Wielkopolski występują następujące formy ochrony przyrody:

1. Obszar Chronionego Krajobrazu Gorzowsko-Krzeszycka Dolina Warty - Uchwała Nr LVII/579/2010 Sejmiku Województwa Lubuskiego z dnia 25 października 2010 r. zmieniająca rozporządzenie w sprawie obszarów chronionego krajobrazu (Dz. Urz. z dnia 10 grudnia 2010 r. Nr 113 poz. 1820)

2. Obszar Natura 2000 Ostoja Witnicko-Dębniańska - rozporządzenie Ministra Środowiska
z dnia 05.09.2007 r. zmieniające rozporządzenie w sprawie obszarów specjalnej ochrony ptaków Natura 2000 (Dz. U. z 2007 r. Nr 179 poz. 1275)

3. Rezerwat przyrody Gorzowskie Murawy - Zarządzenie Nr 24/2011 Regionalnego Dyrektora Ochrony Środowiska w Gorzowie Wielkopolskim z dnia 14 czerwca 2011 r. o zmianie Rozporządzenia Nr 21 Wojewody Lubuskiego z dnia 20 kwietnia 2006r. w sprawie uznania za rezerwat przyrody (Dz. Urz. z 2011 r. Nr 70 poz. 1331)

4. Obszar Natura 2000 Murawy Gorzowskie - DECYZJA KOMISJI z dnia 10 stycznia 2011 r. w sprawie przyjęcia na mocy dyrektywy Rady 92/43/EWG czwartego zaktualizowanego wykazu terenów mających znaczenie dla Wspólnoty składających się na kontynentalny region biogeograficzny (notyfikowana jako dokument nr C(2010) 9669)(2011/64/UE) (L 33 str. 146)

5. Obszar chronionego krajobrazu Dolina Warty i Dolnej Noteci - UCHWAŁA NR XLII/625/18 SEJMIKU WOJEWÓDZTWA LUBUSKIEGO z dnia 26 lutego 2018 r. w sprawie obszaru chronionego krajobrazu o nazwie „Dolina Warty i Dolnej Noteci" (Dz. Urz. z 2018 r. poz. 505)

6. Obszar Natura 2000 Dolina Dolnej Noteci - rozporządzenie Ministra Środowiska z dnia 05.09.2007 r. zmieniające rozporządzenie w sprawie obszarów specjalnej ochrony ptaków Natura 2000 (Dz. U. z 2007 r. Nr 179 poz. 1275)

7. Obszar Natura 2000 Ujście Noteci - Rozporządzenie Ministra Środowiska z dnia 9 lutego 2017 r. w sprawie specjalnego obszaru ochrony siedlisk Ujście Noteci (PLH080006) (Dz. U. z 2017 r. poz. 545)

8. Obszar chronionego krajobrazu Puszcza Barlinecka - UCHWAŁA NR XXVII/399/17 SEJMIKU WOJEWÓDZTWA LUBUSKIEGO z dnia 20 lutego 2017 r. w sprawie wyznaczenia obszaru chronionego krajobrazu o nazwie „Puszcza Barlinecka" (Dz. Urz. z 2017 r. poz. 472).

Załącznik Nr 2 do uchwały Nr XXX/538/2020
Rady Miasta Gorzowa Wielkopolskiego
z dnia 25 listopada 2020 r.

Część graficzna

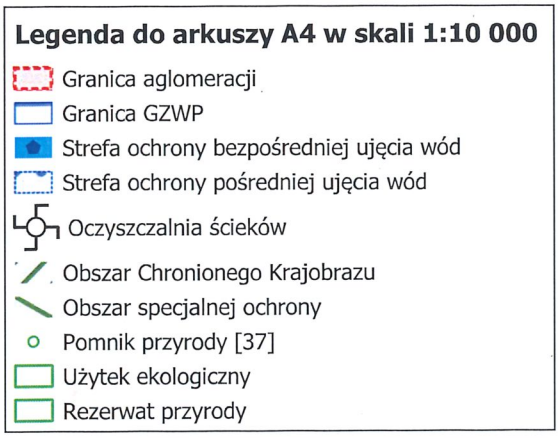



Skorowidz do map 1:10 000
Aglomeracja Gorzów Wielkopolski

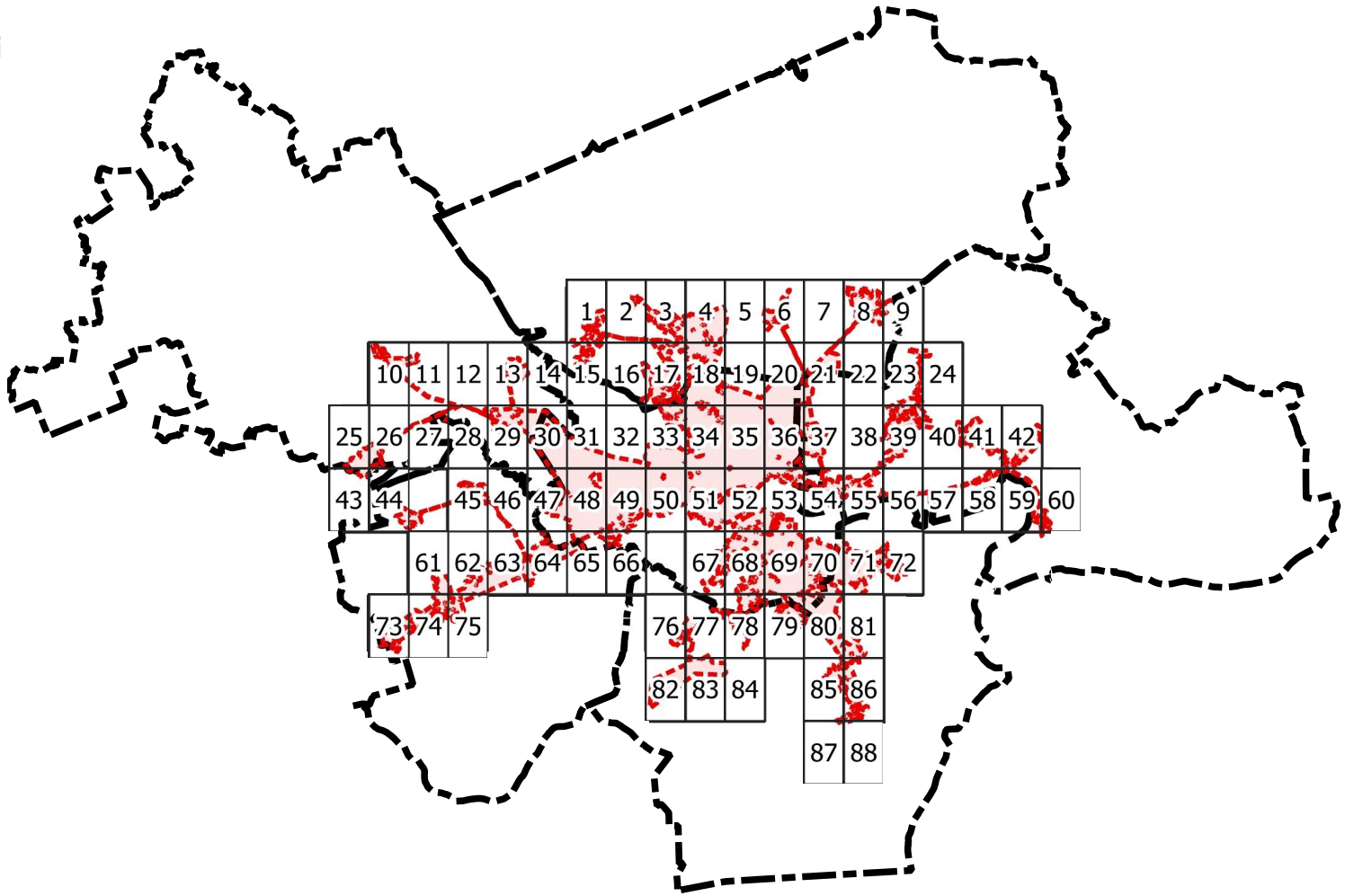

Arkusz Nr 1

Skala
1:10 000
1 cm - 100 m

0 100 200 m

N

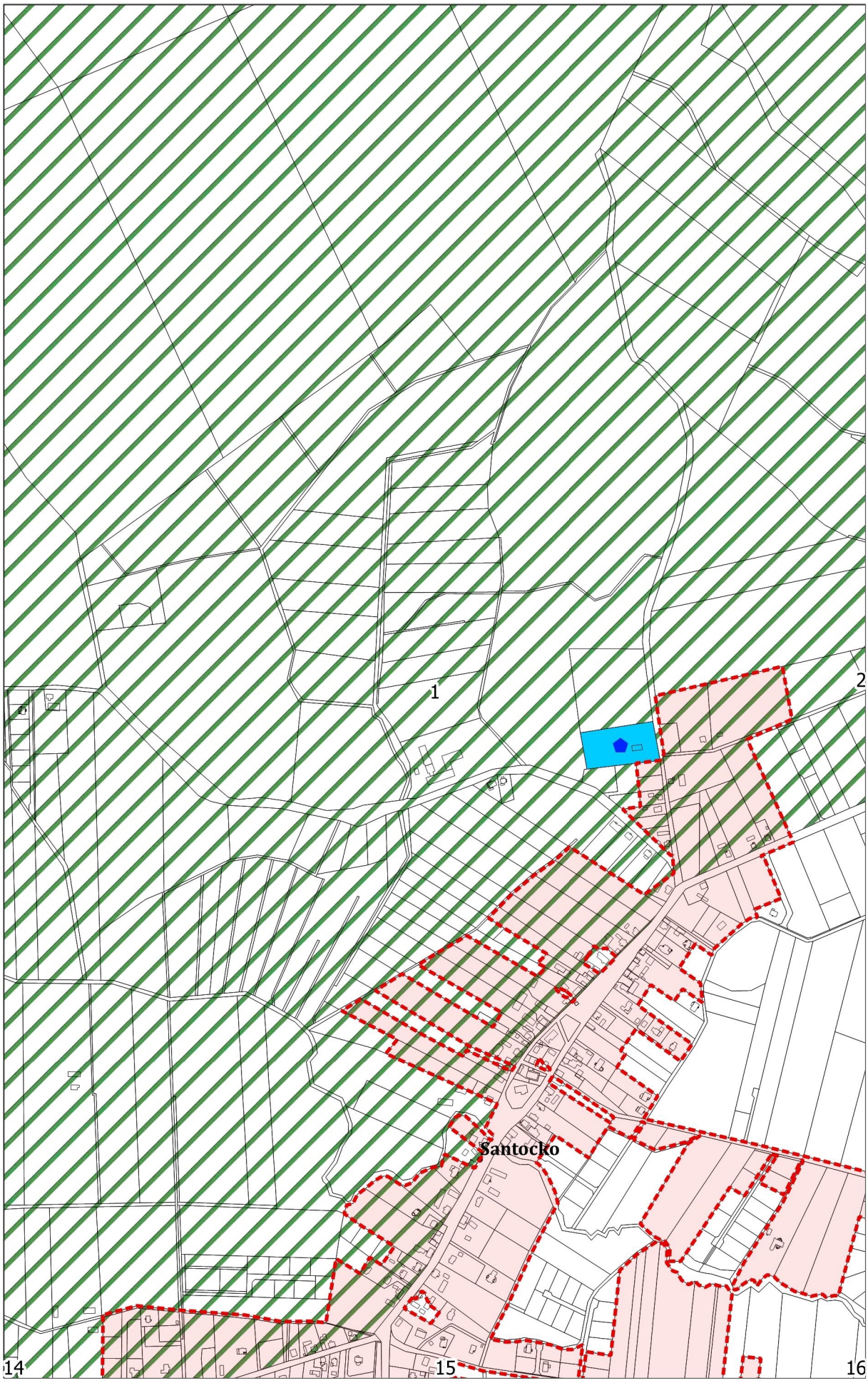

Arkusz Nr 2

Skala
1:10 000
1 cm - 100 m

0 100 200 m

N

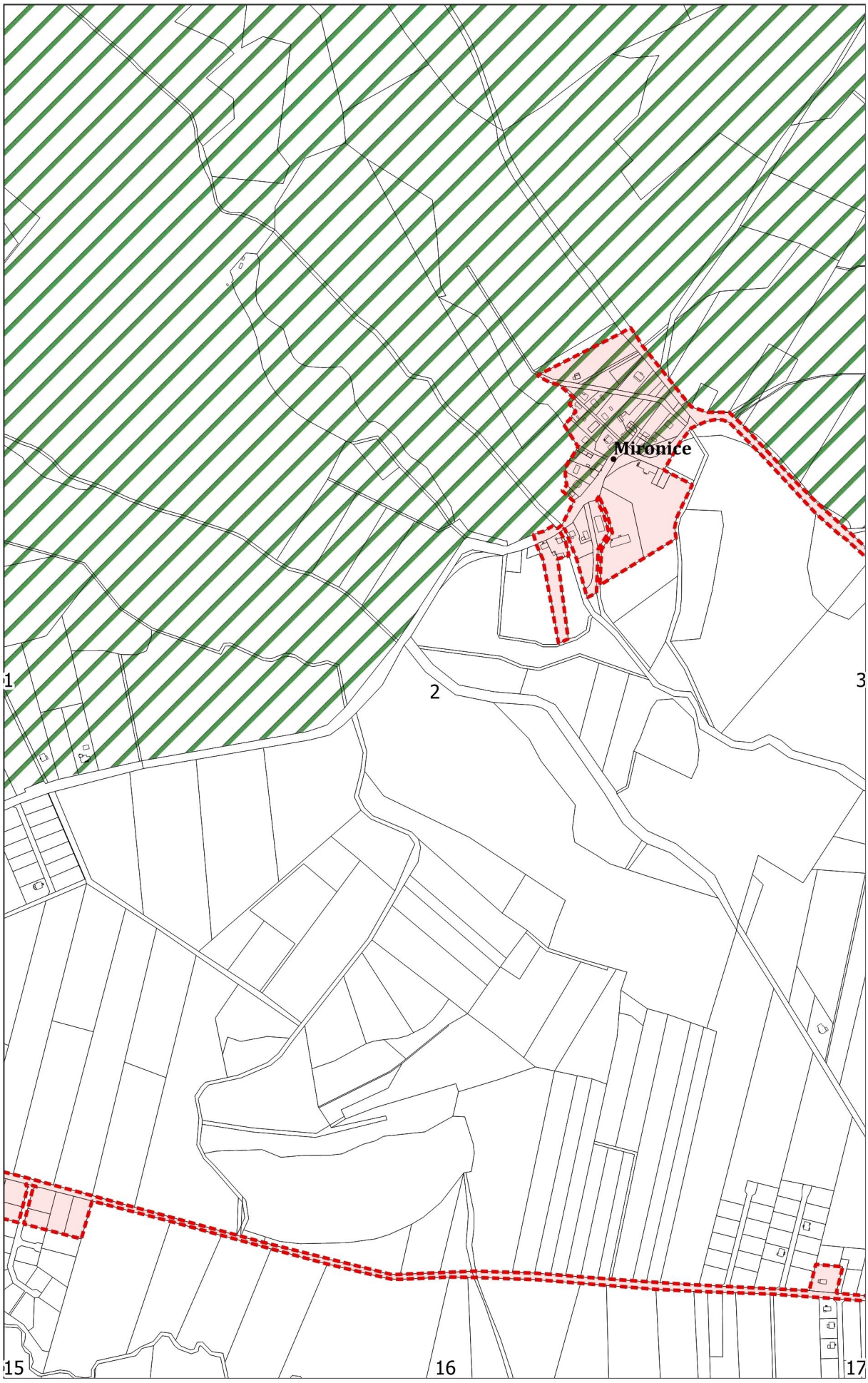

Arkusz Nr 3

Skala
1:10 000
1 cm - 100 m

0 100 200 m

N

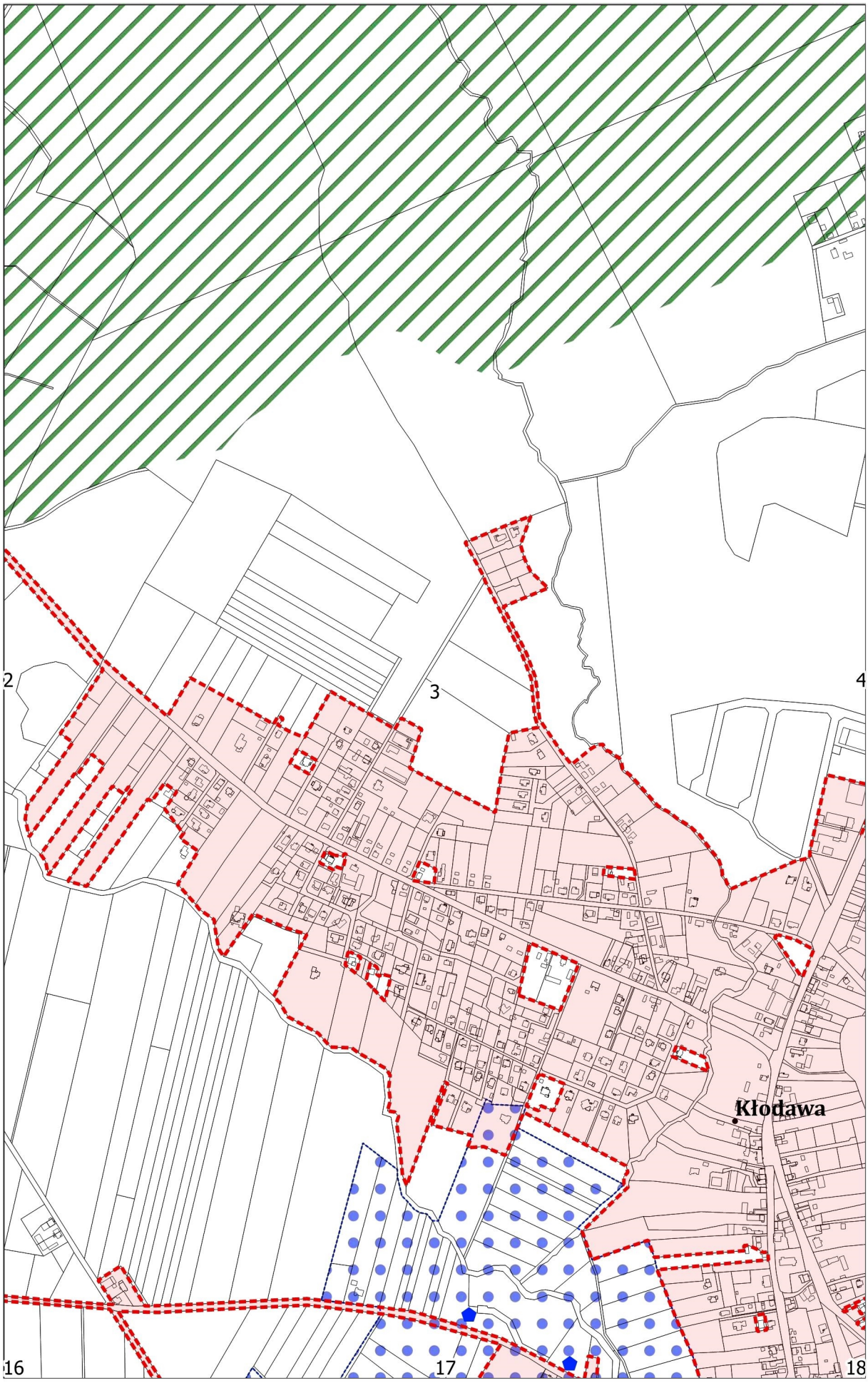

Arkusz Nr 4

Skala
1:10 000
1 cm - 100 m

0 100 200 m

N

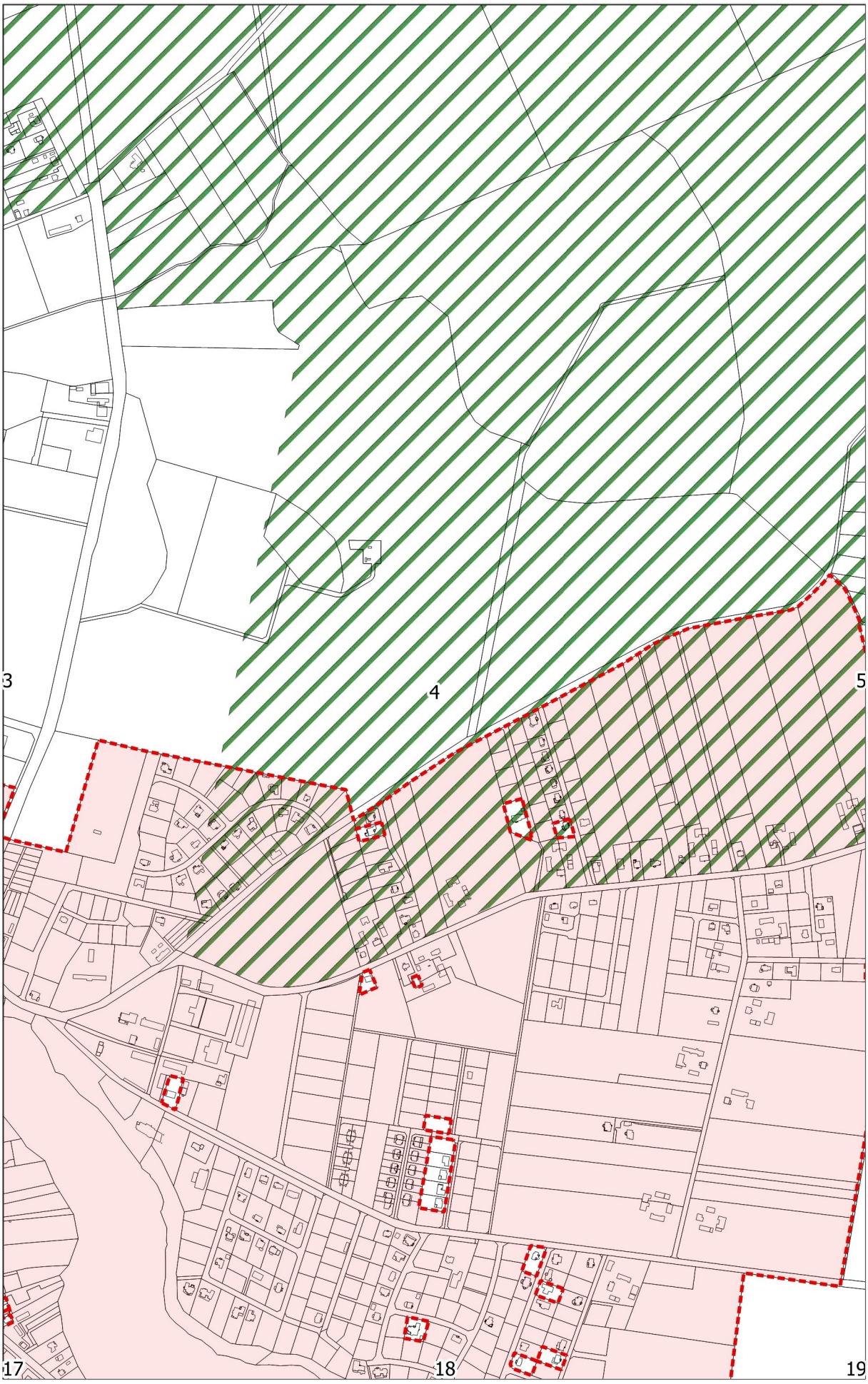

Arkusz Nr 5

Skala
1:10 000
1 cm - 100 m

0 100 200 m

N



Arkusz Nr 6

Skala
1:10 000
1 cm - 100 m

0 100 200 m

N

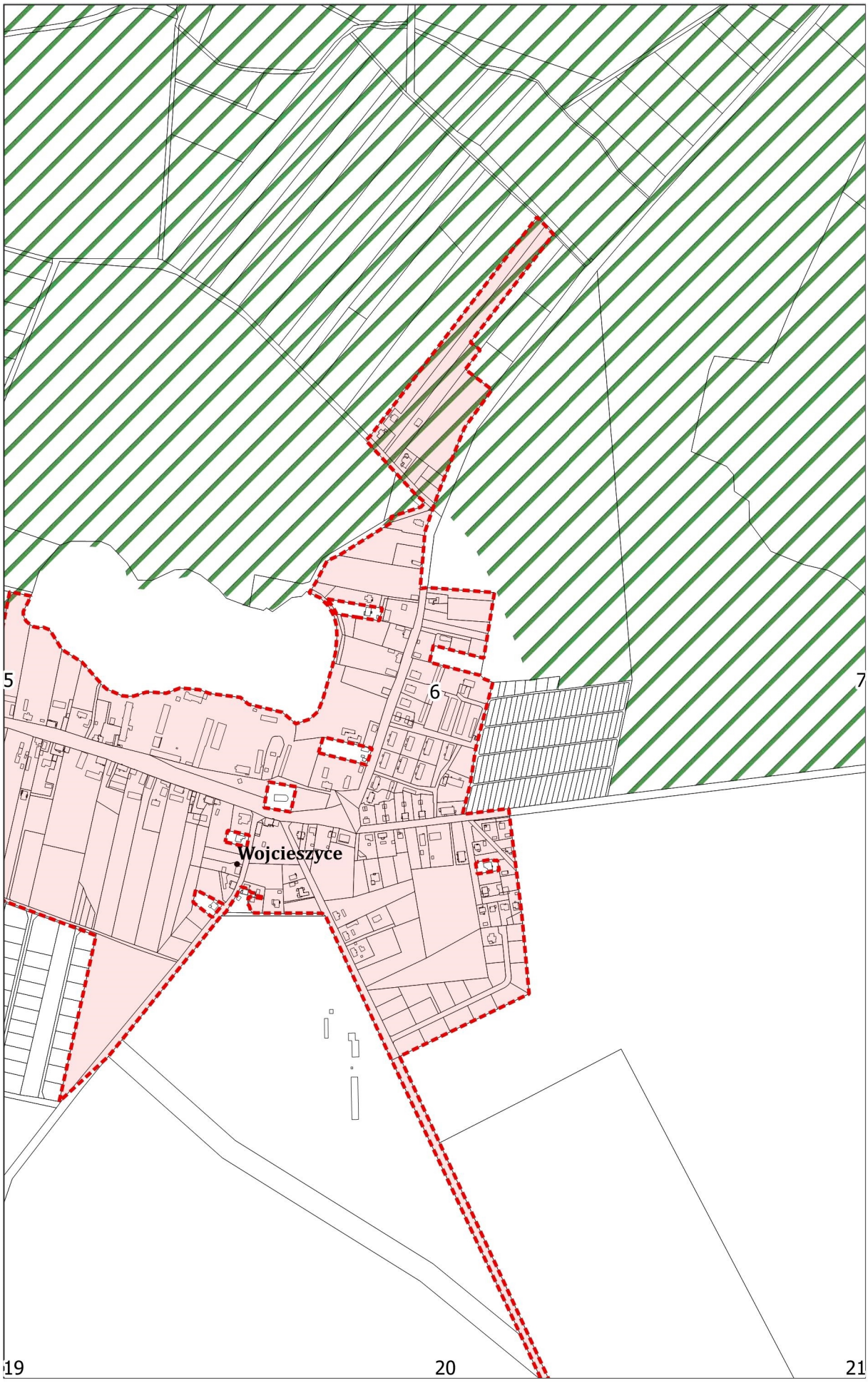

Arkusz Nr 7

Skala
1:10 000
1 cm - 100 m

0 100 200 m

N



Arkusz Nr 8

Skala
1:10 000
1 cm - 100 m

0 100 200 m

N

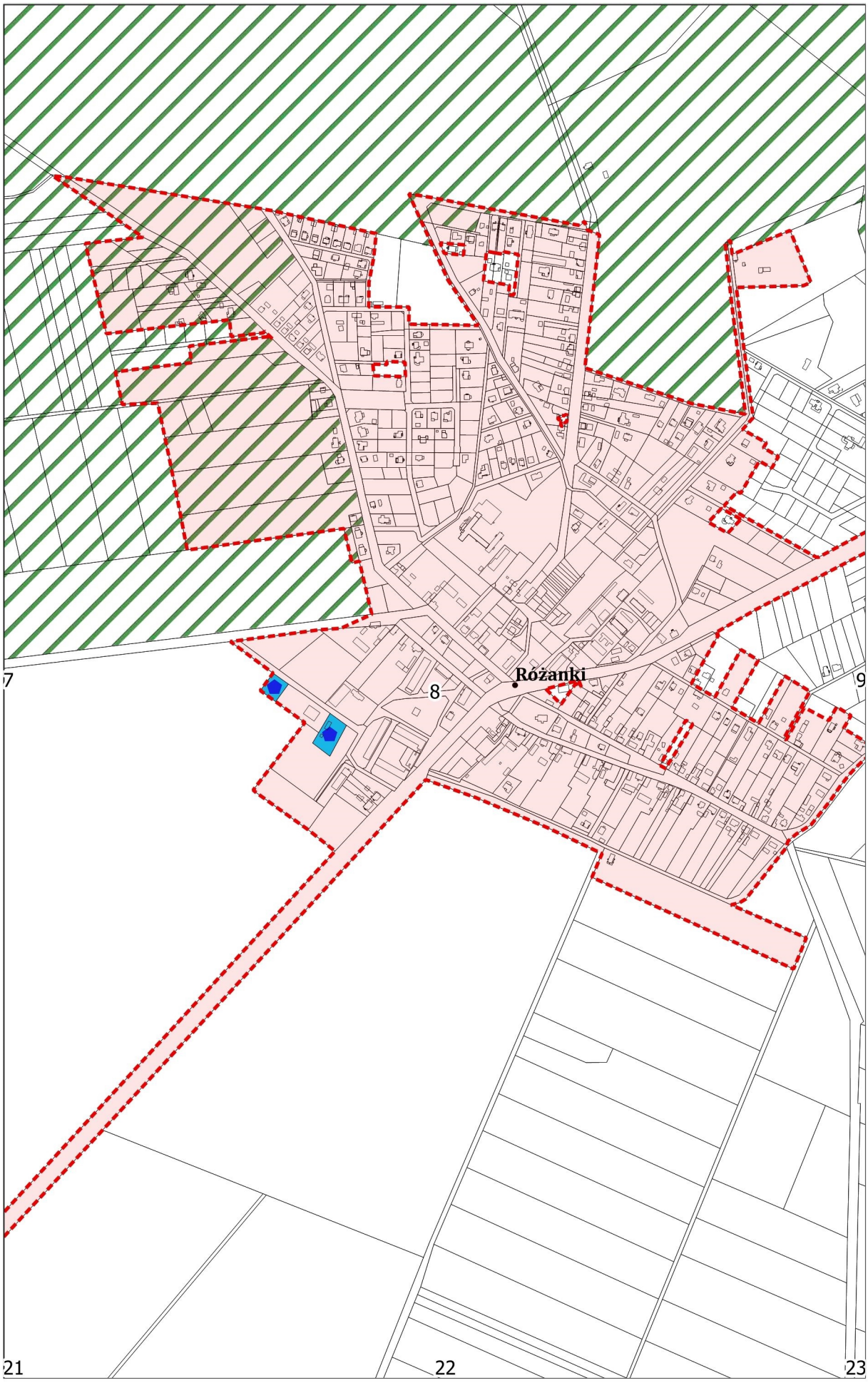

Arkusz Nr 9

Skala
1:10 000
1 cm - 100 m

0 100 200 m

N



Arkusz Nr 10

Skala
1:10 000
1 cm - 100 m

0 100 200 m

N

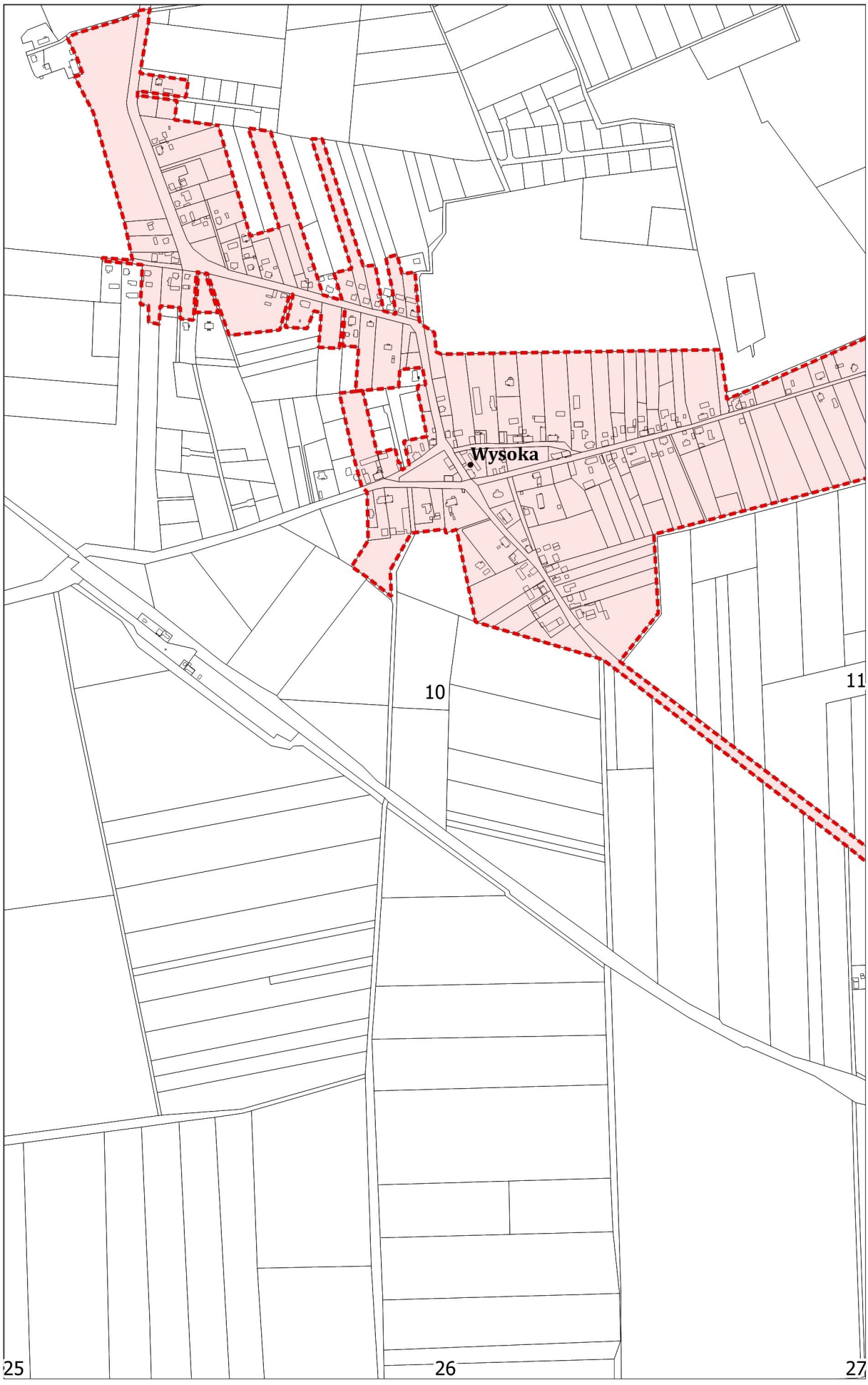

Arkusz Nr 11

Skala
1:10 000
1 cm - 100 m

0 100 200 m

N

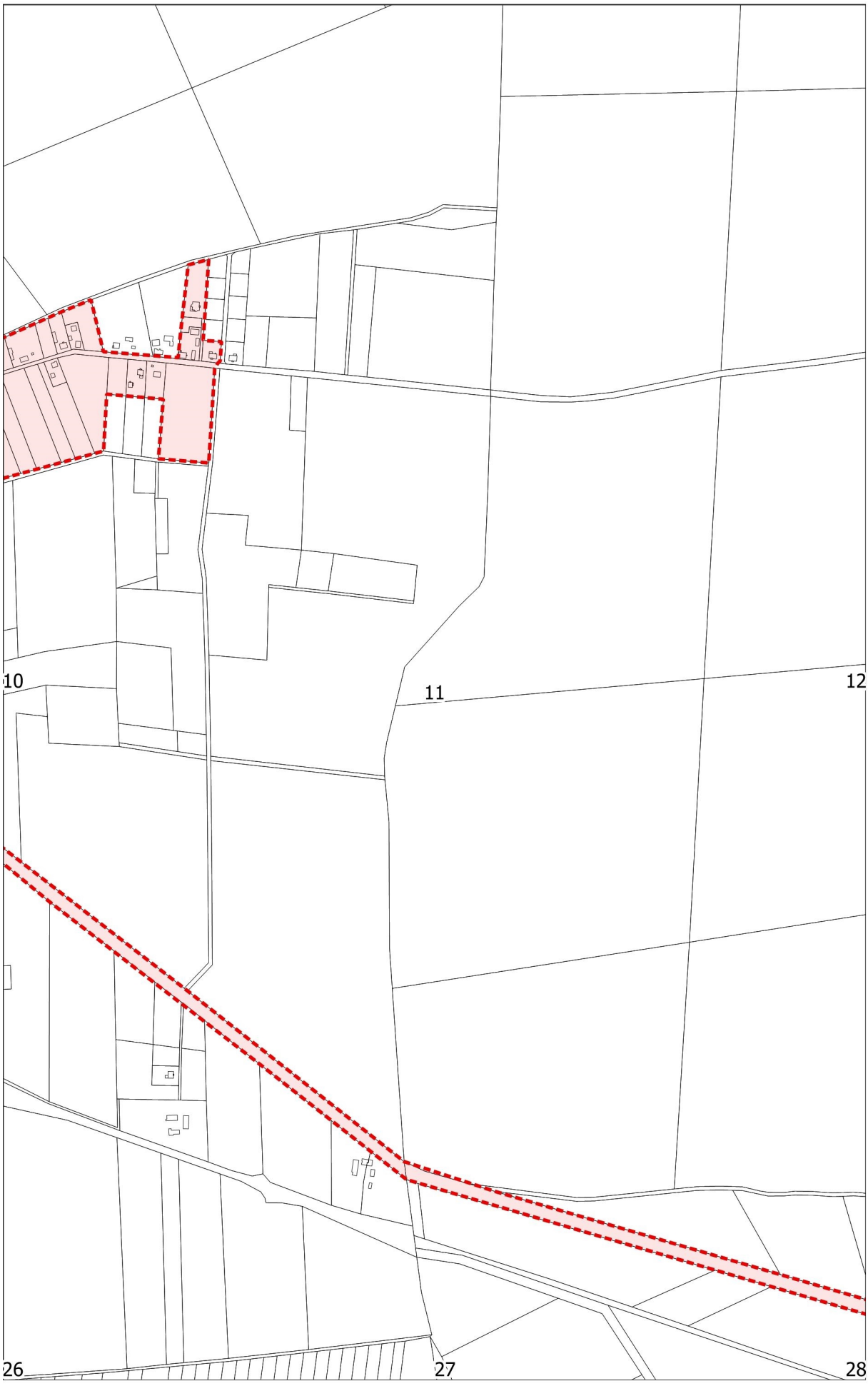

Arkusz Nr 12

Skala
1:10 000
1 cm - 100 m

0 100 200 m

N



Arkusz Nr 13

Skala
1:10 000
1 cm - 100 m

0 100 200 m

N

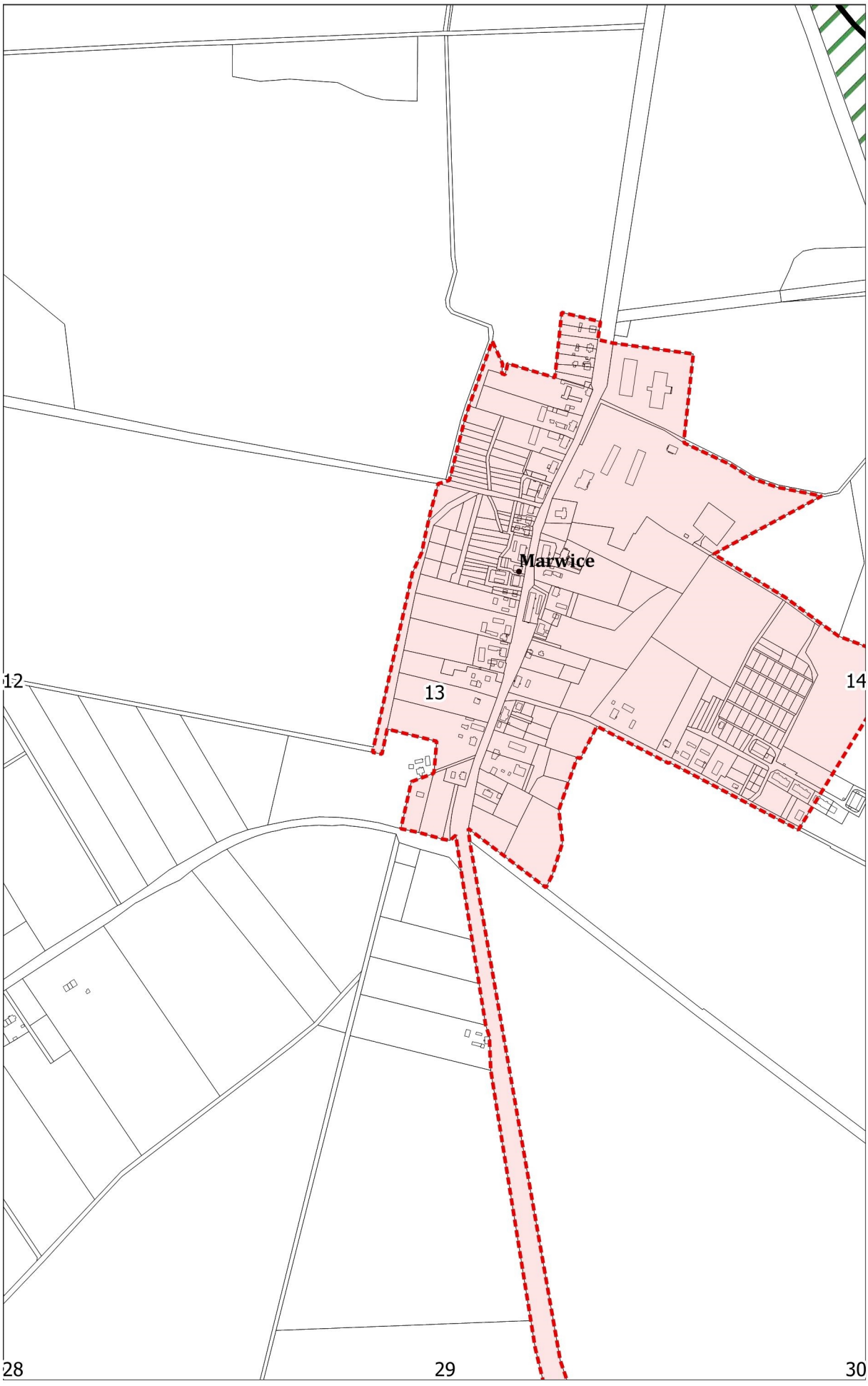

Arkusz Nr 14

Skala
1:10 000
1 cm - 100 m

0 100 200 m

N

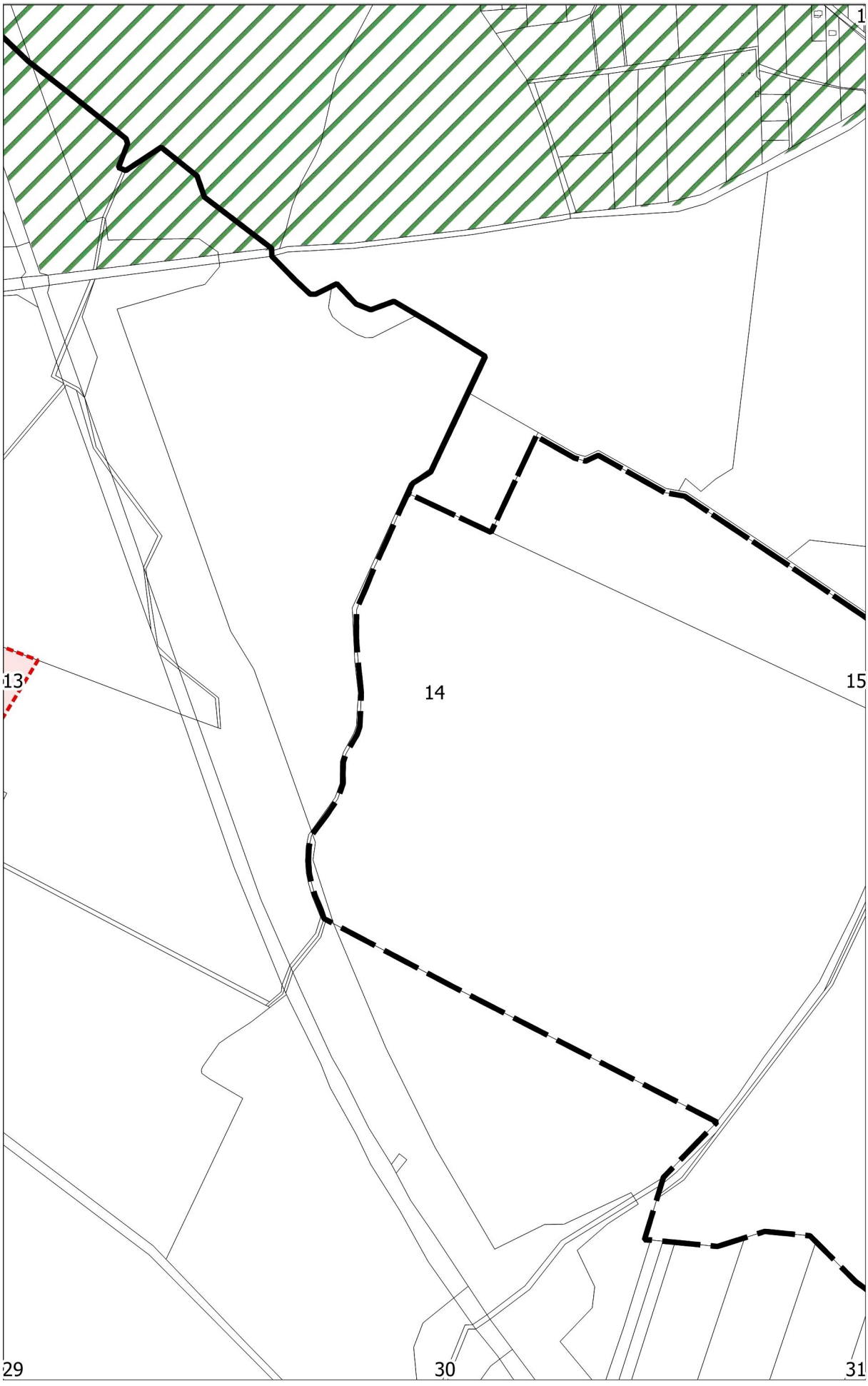

Arkusz Nr 15

Skala
1:10 000
1 cm - 100 m

0 100 200 m

N

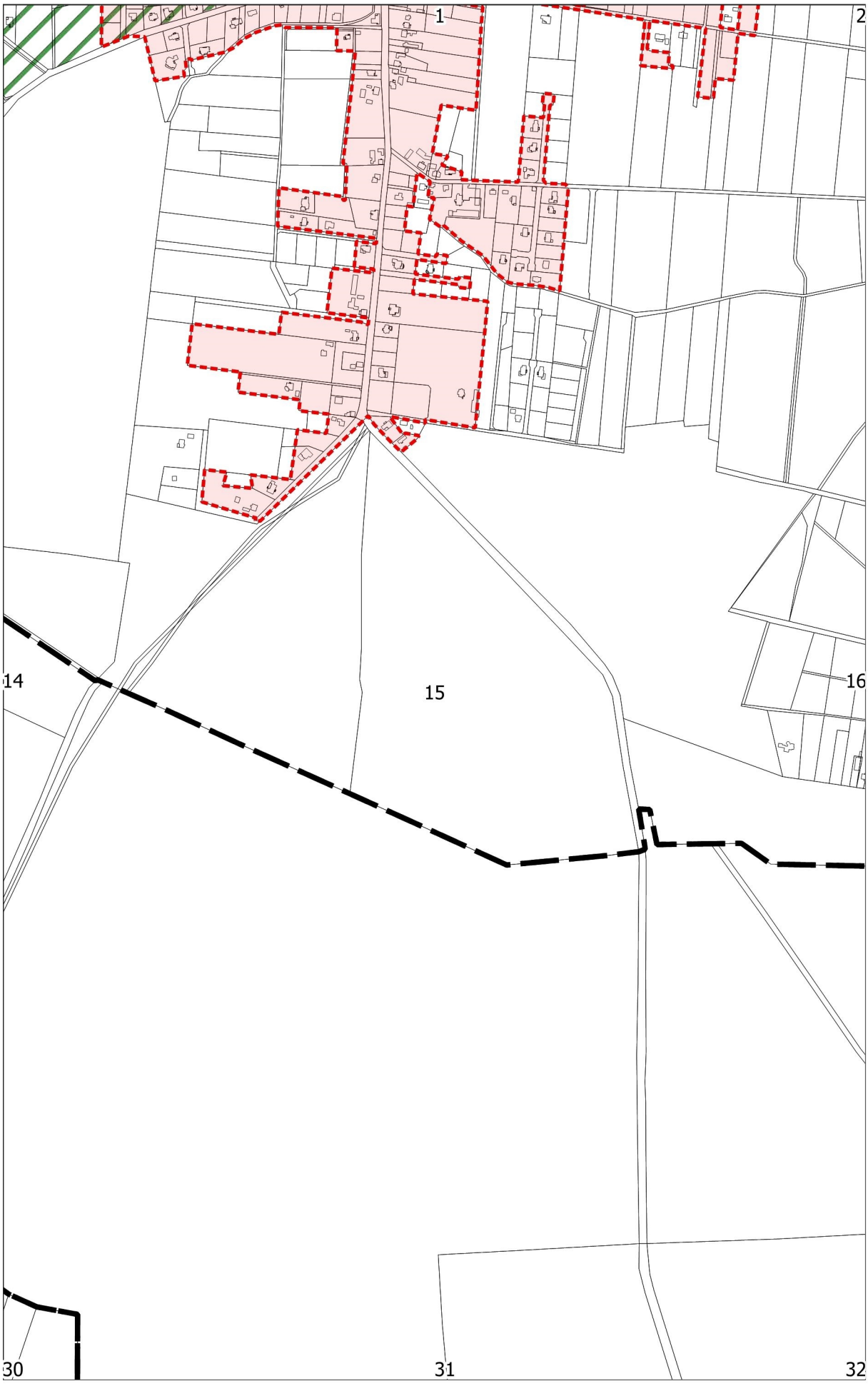

Arkusz Nr 16

Skala
1:10 000
1 cm - 100 m

0 100 200 m

N



Arkusz Nr 17

Skala
1:10 000
1 cm - 100 m

0 100 200 m

N

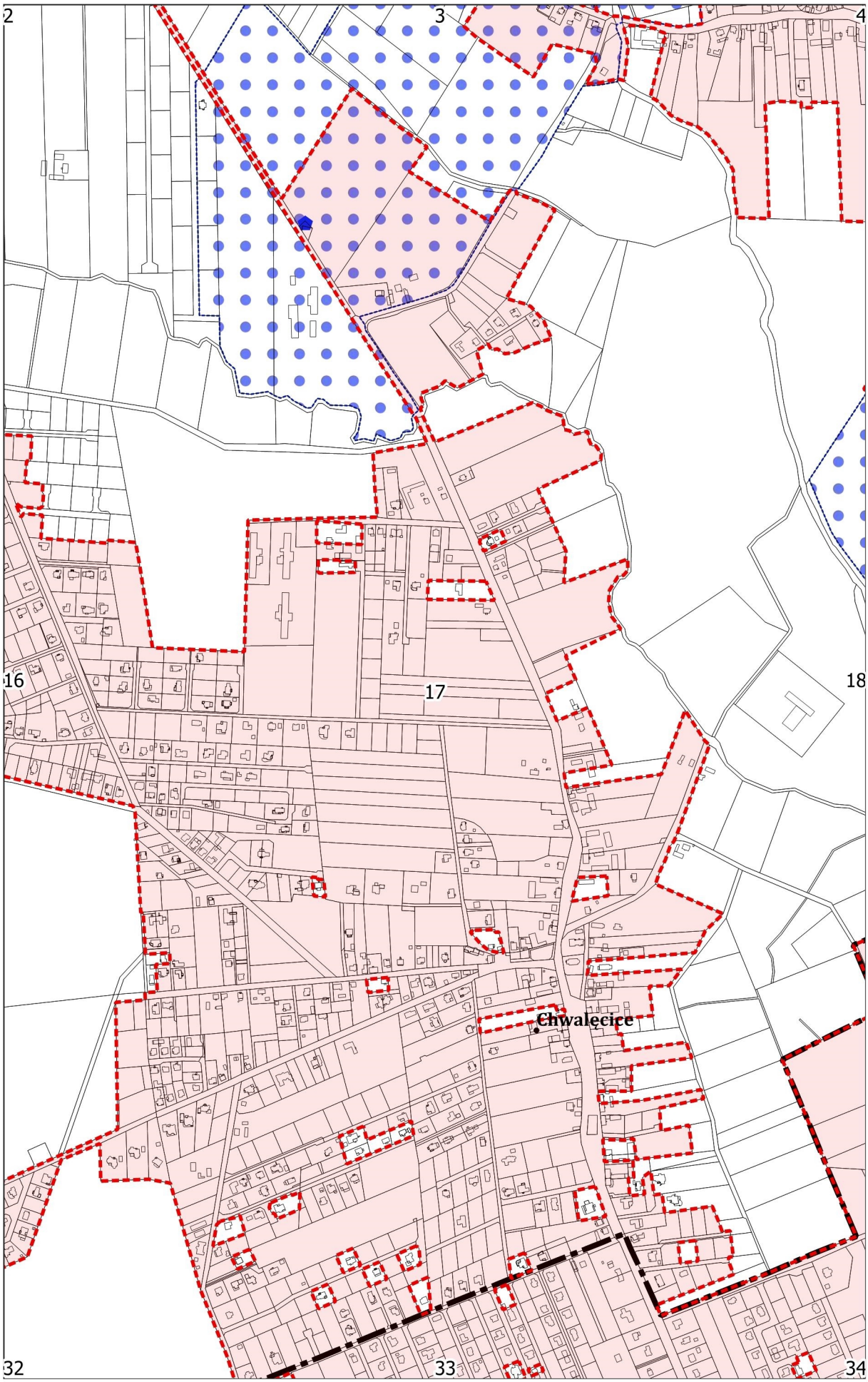

Arkusz Nr 18

Skala
1:10 000
1 cm - 100 m

0 100 200 m

N

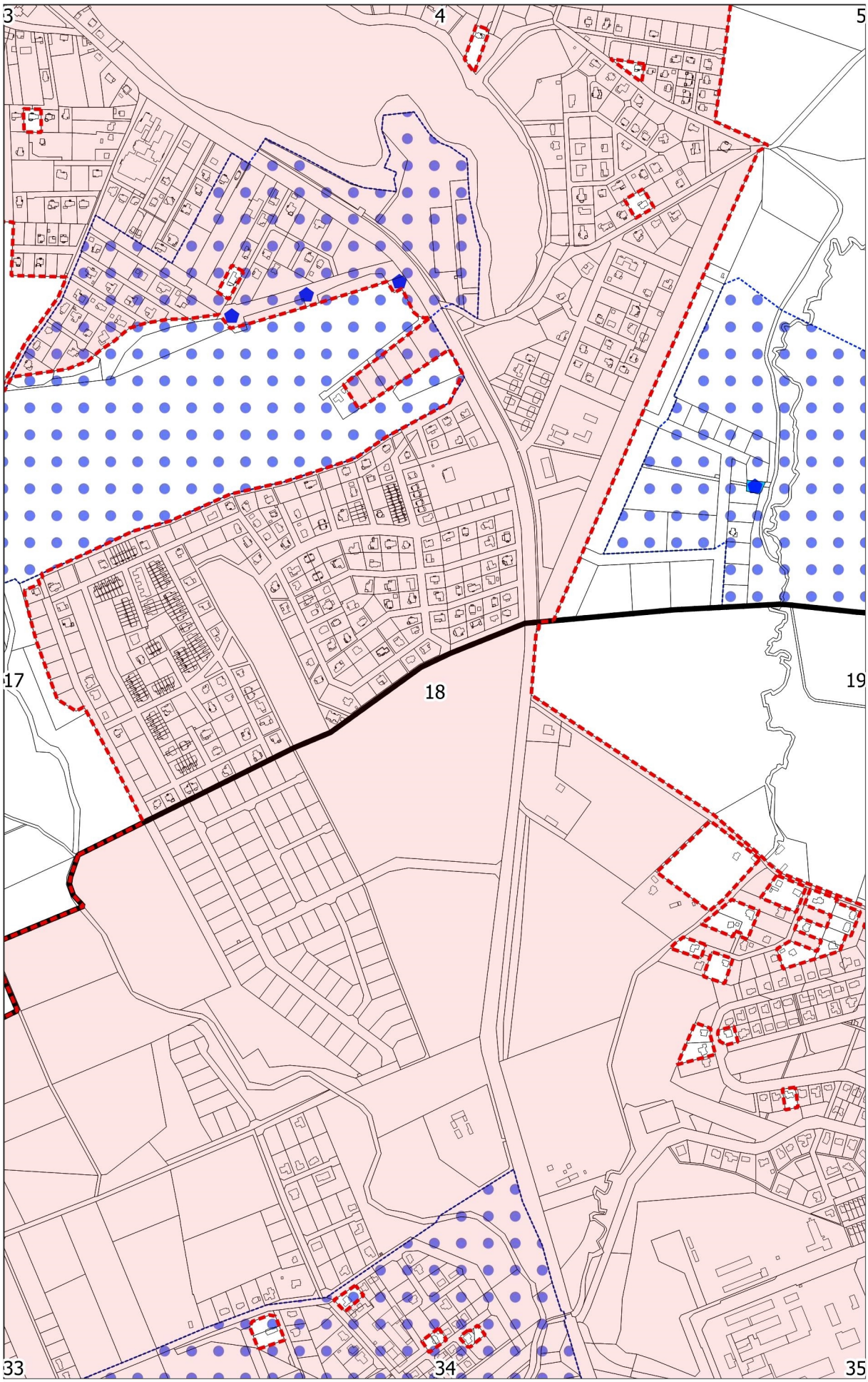

Arkusz Nr 19

Skala
1:10 000
1 cm - 100 m

0 100 200 m

N

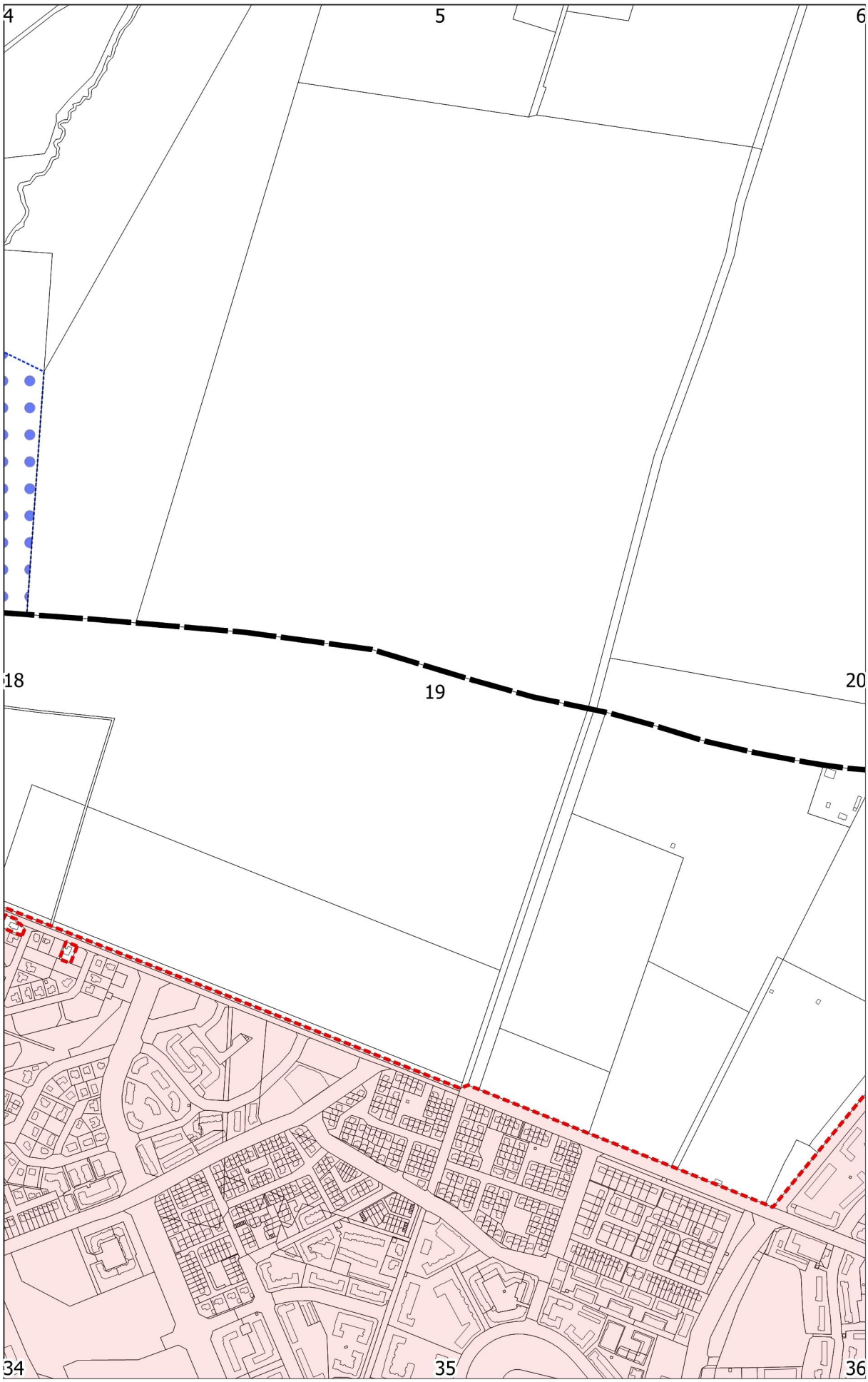

Arkusz Nr 20

Skala
1:10 000
1 cm - 100 m

0 100 200 m

N

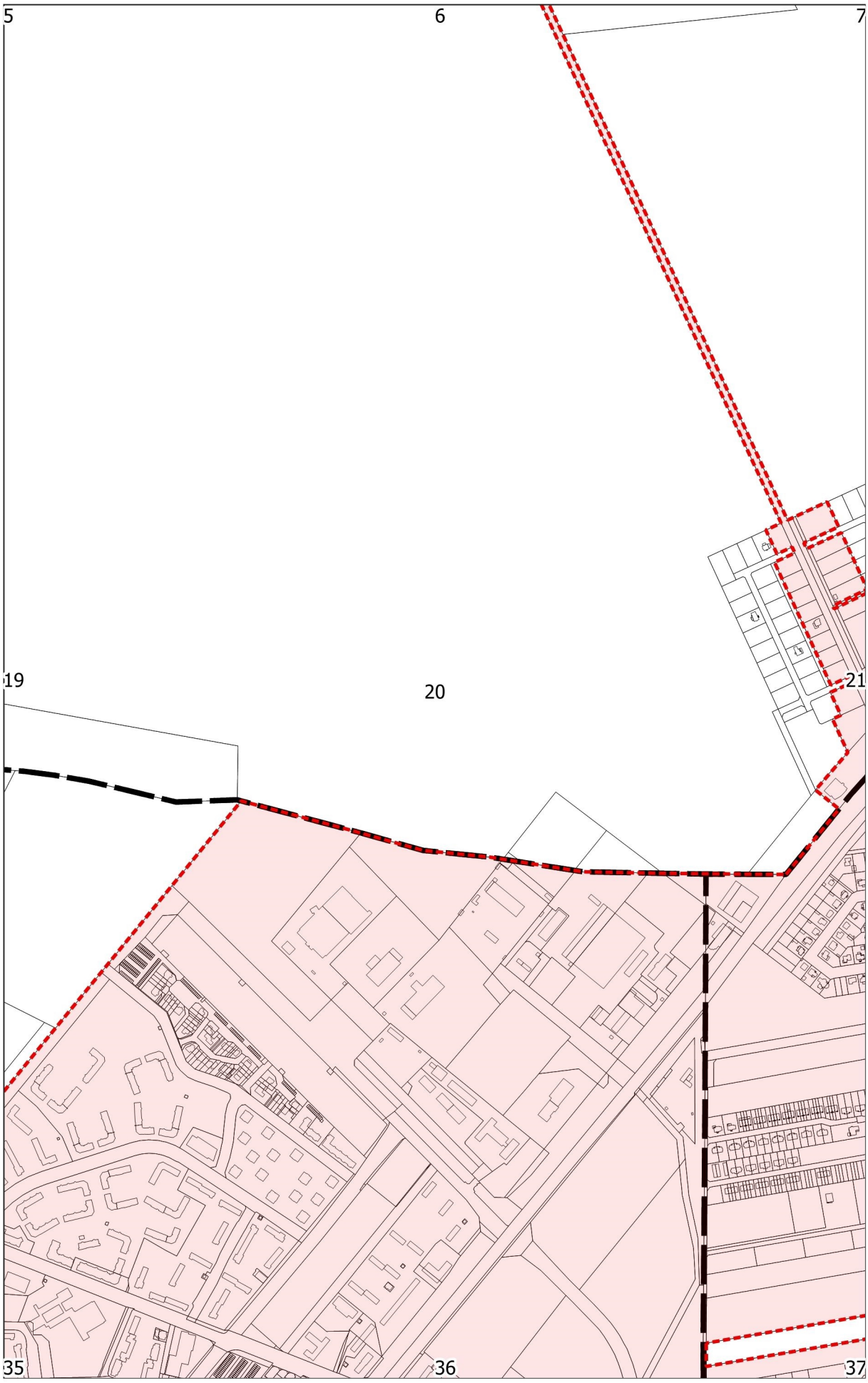

Arkusz Nr 21

Skala
1:10 000
1 cm - 100 m

0 100 200 m

N

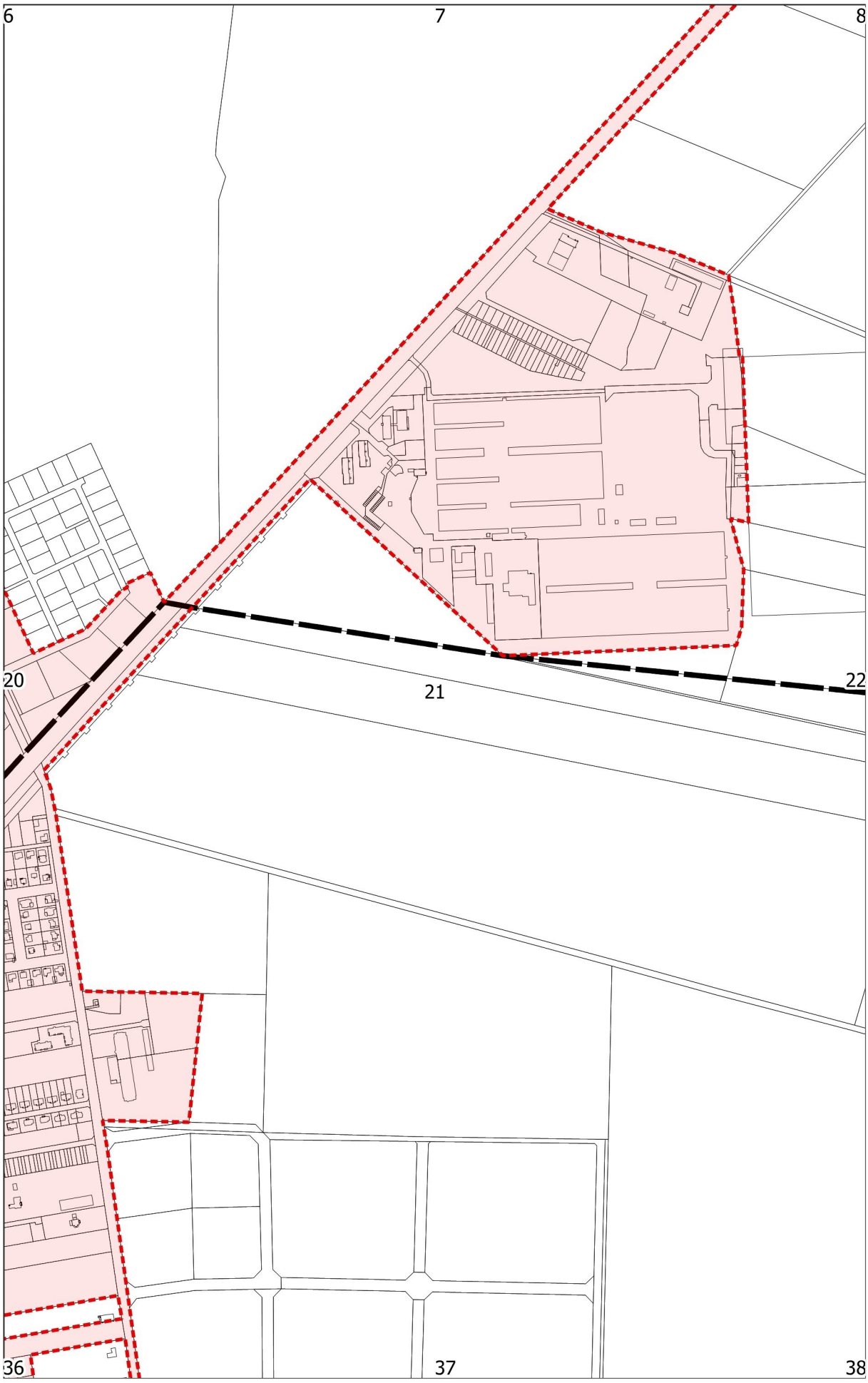

Arkusz Nr 22

Skala
1:10 000
1 cm - 100 m

0 100 200 m

N

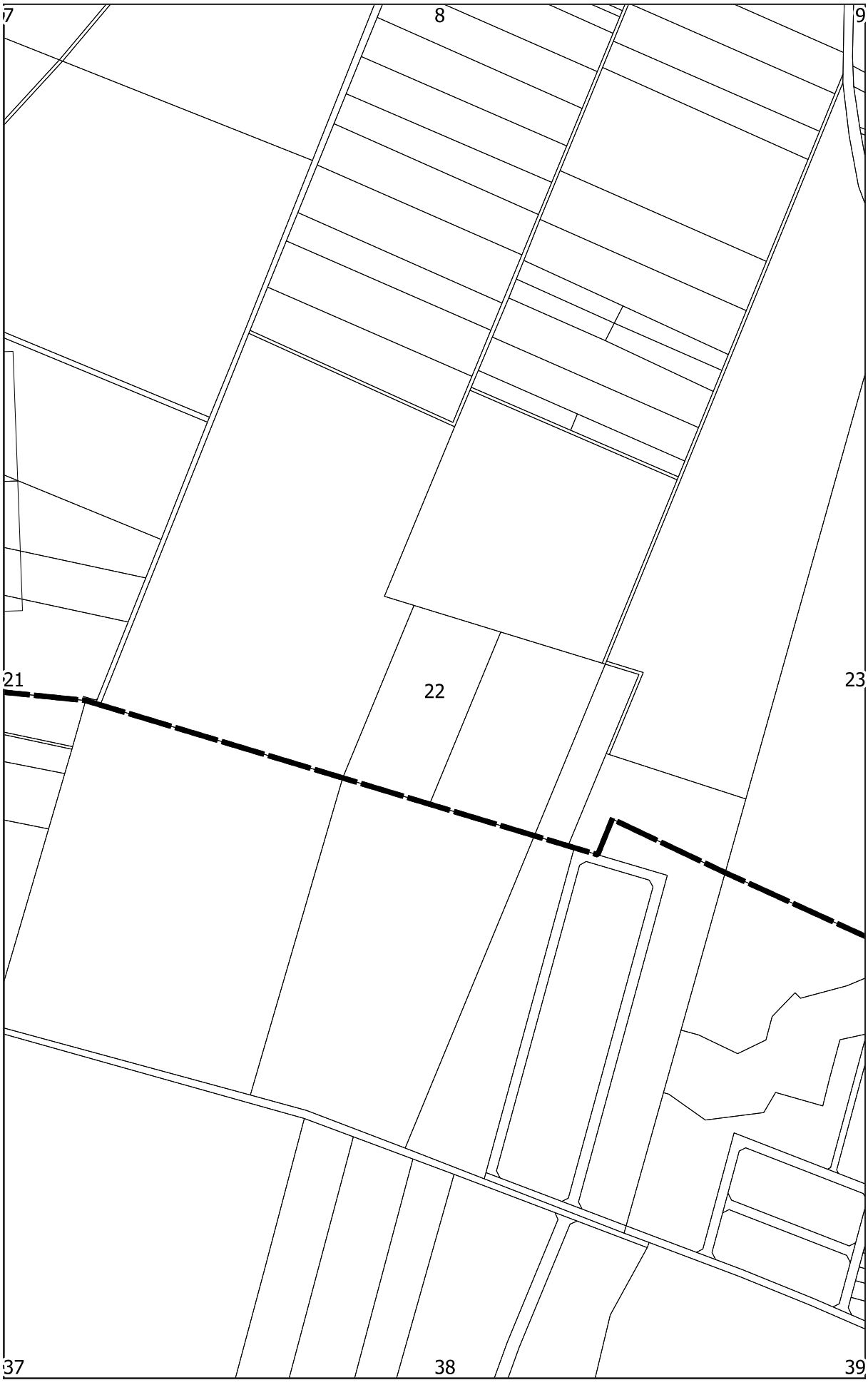

Arkusz Nr 23

Skala
1:10 000
1 cm - 100 m

0 100 200 m

N



Arkusz Nr 24

Skala
1:10 000
1 cm - 100 m

0 100 200 m

N

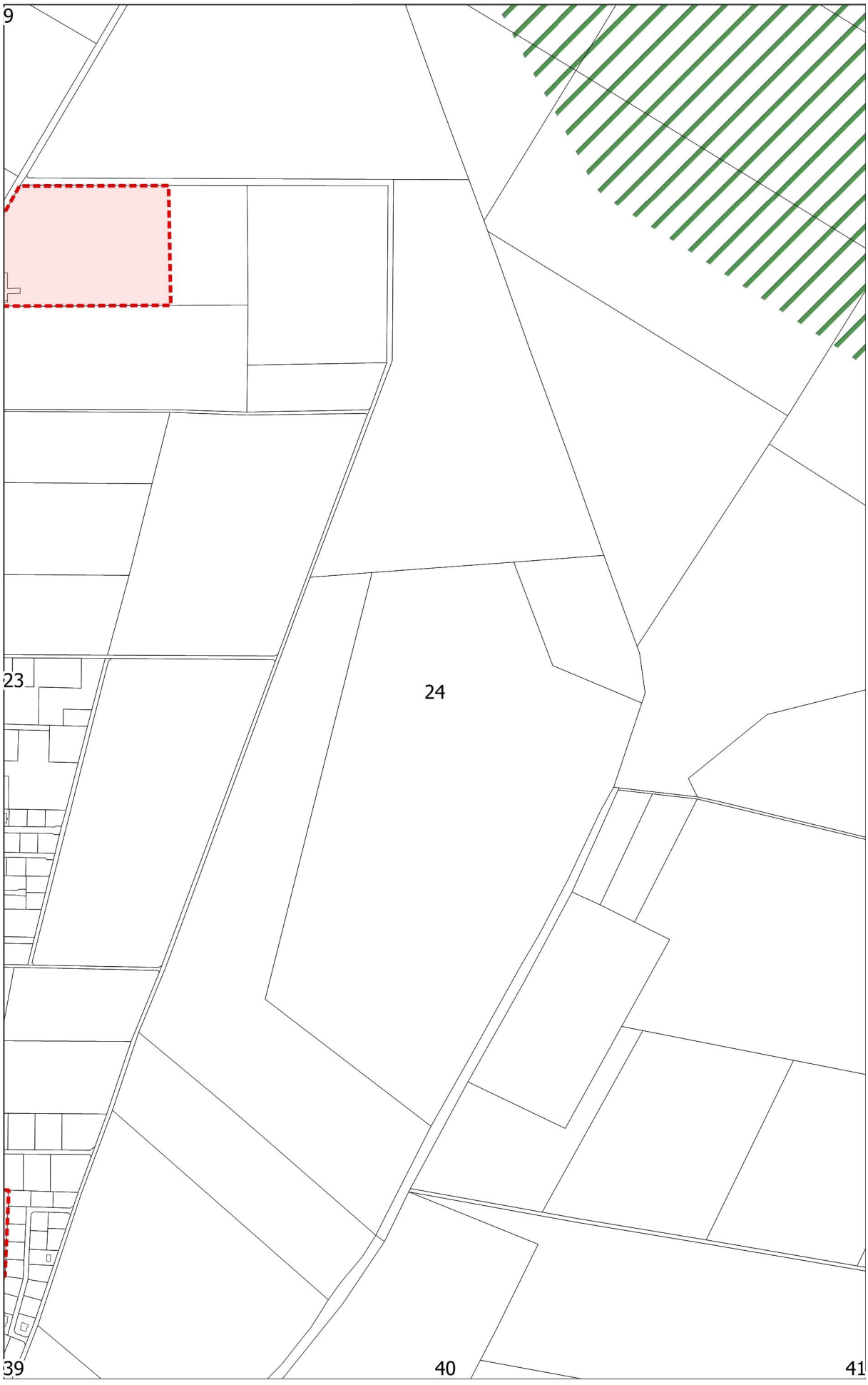

Arkusz Nr 25

Skala
1:10 000
1 cm - 100 m

0 100 200 m

N

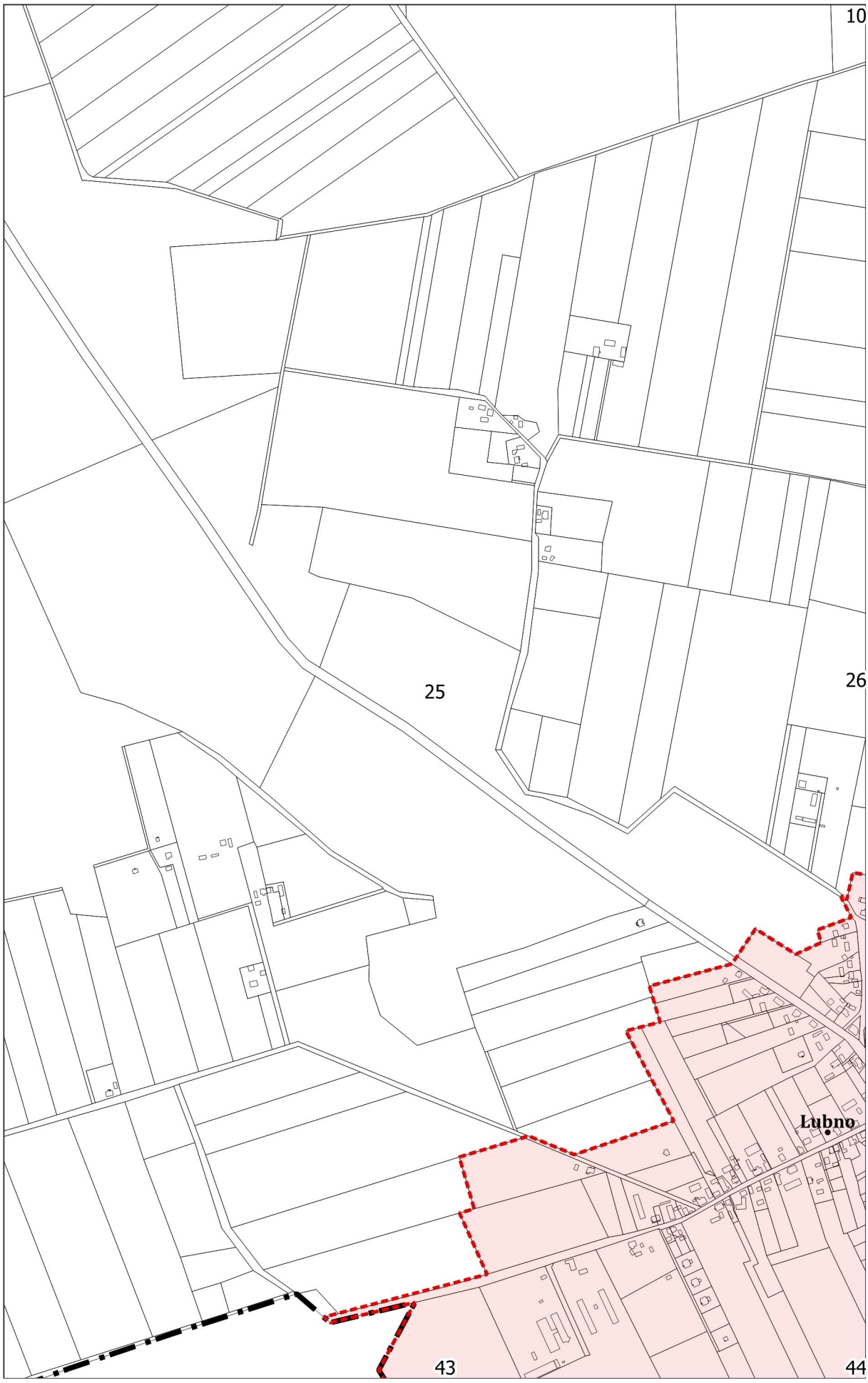

Arkusz Nr 26

Skala
1:10 000
1 cm - 100 m

0 100 200 m

N

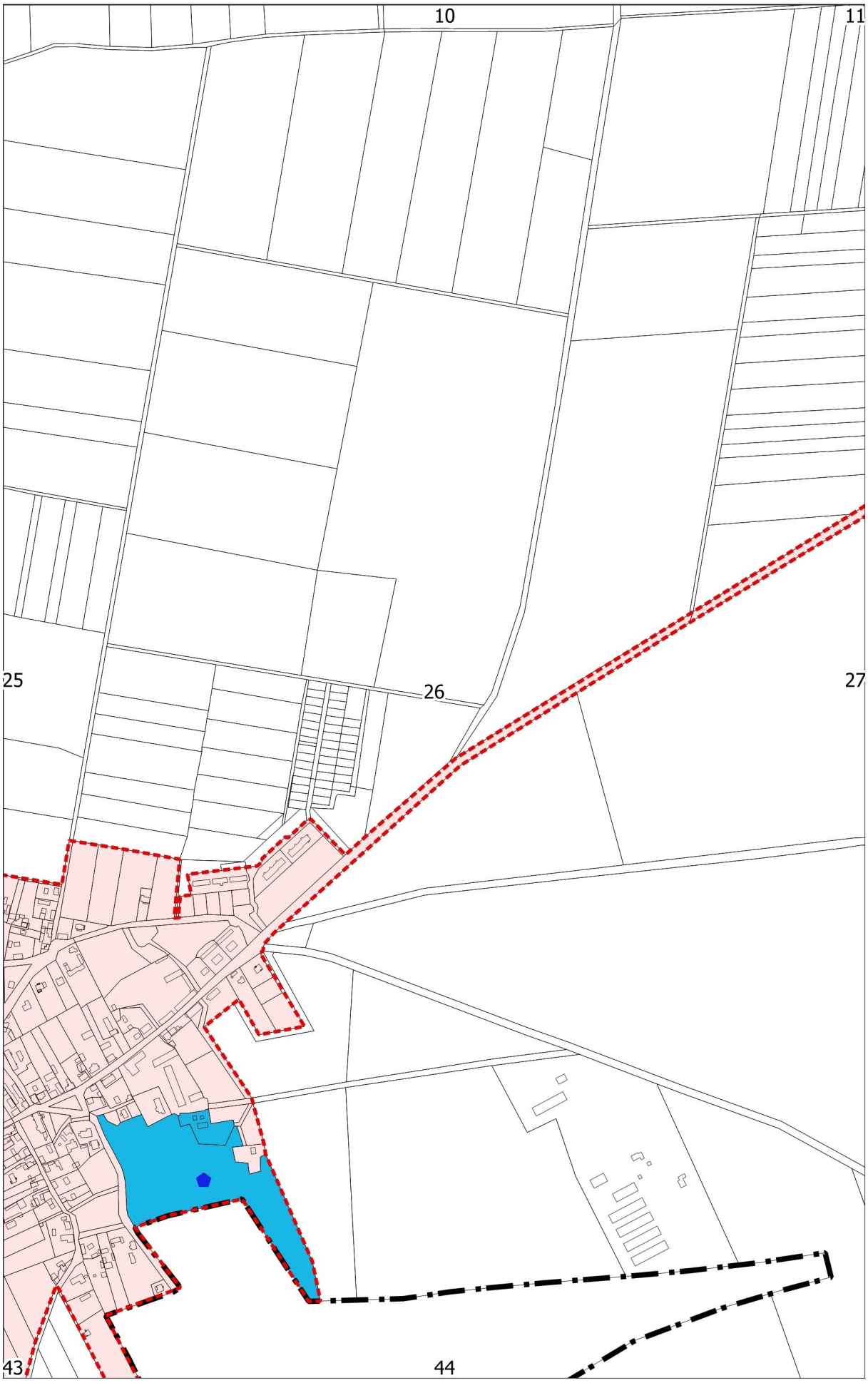

Arkusz Nr 27

Skala
1:10 000
1 cm - 100 m

0 100 200 m

N

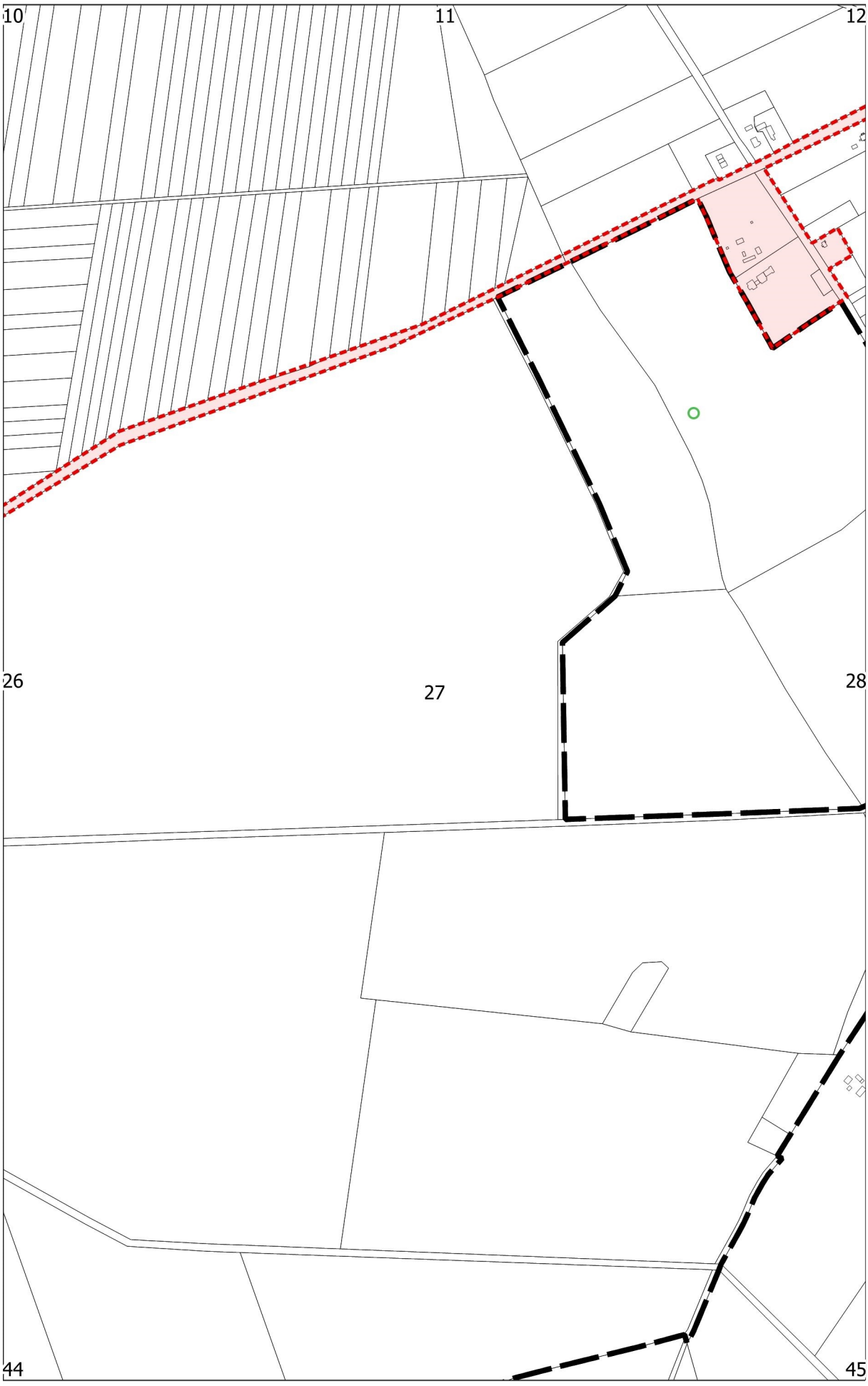

Arkusz Nr 28

Skala
1:10 000
1 cm - 100 m

0 100 200 m

N

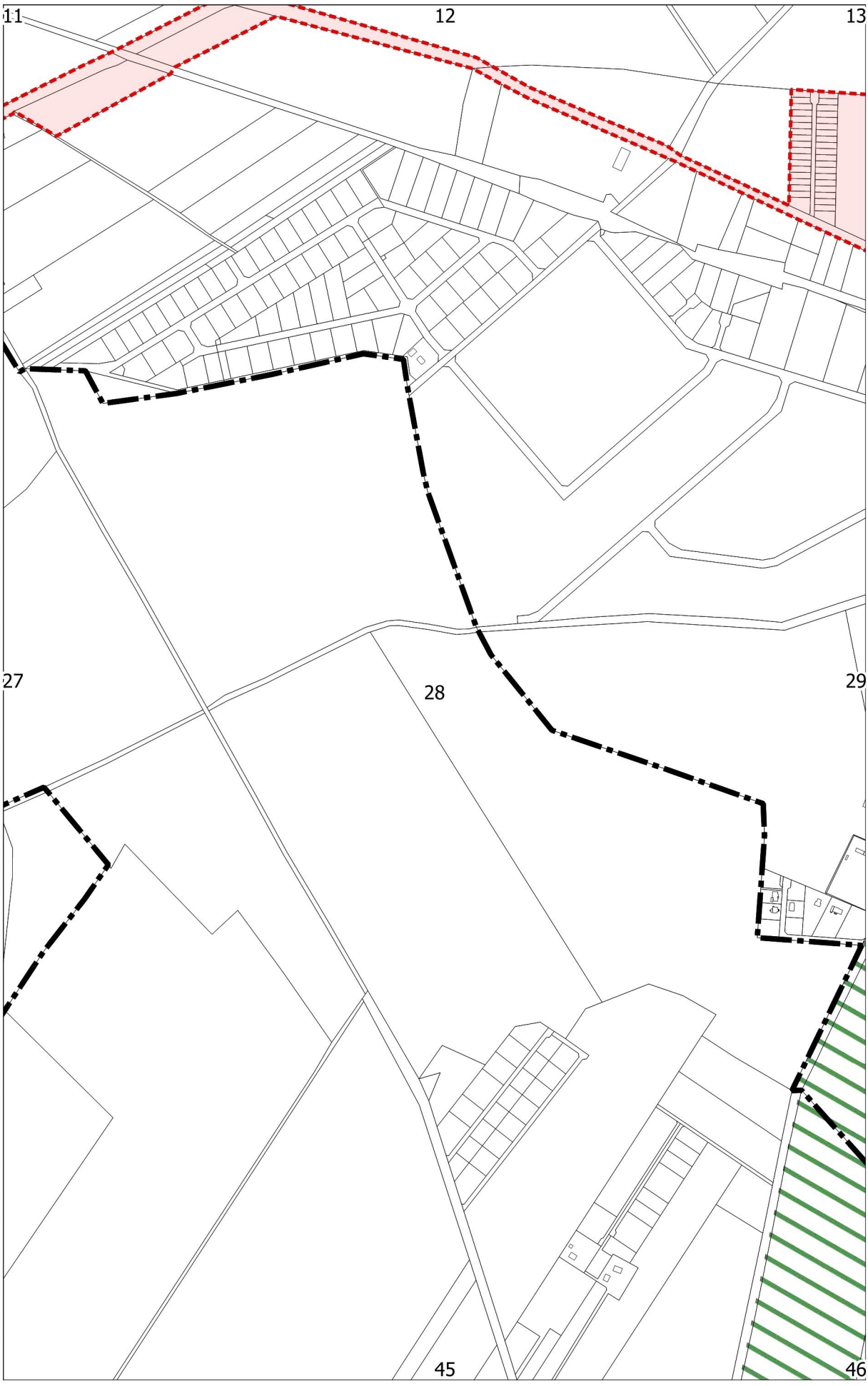

Arkusz Nr 29

Skala
1:10 000
1 cm - 100 m

0 100 200 m

N

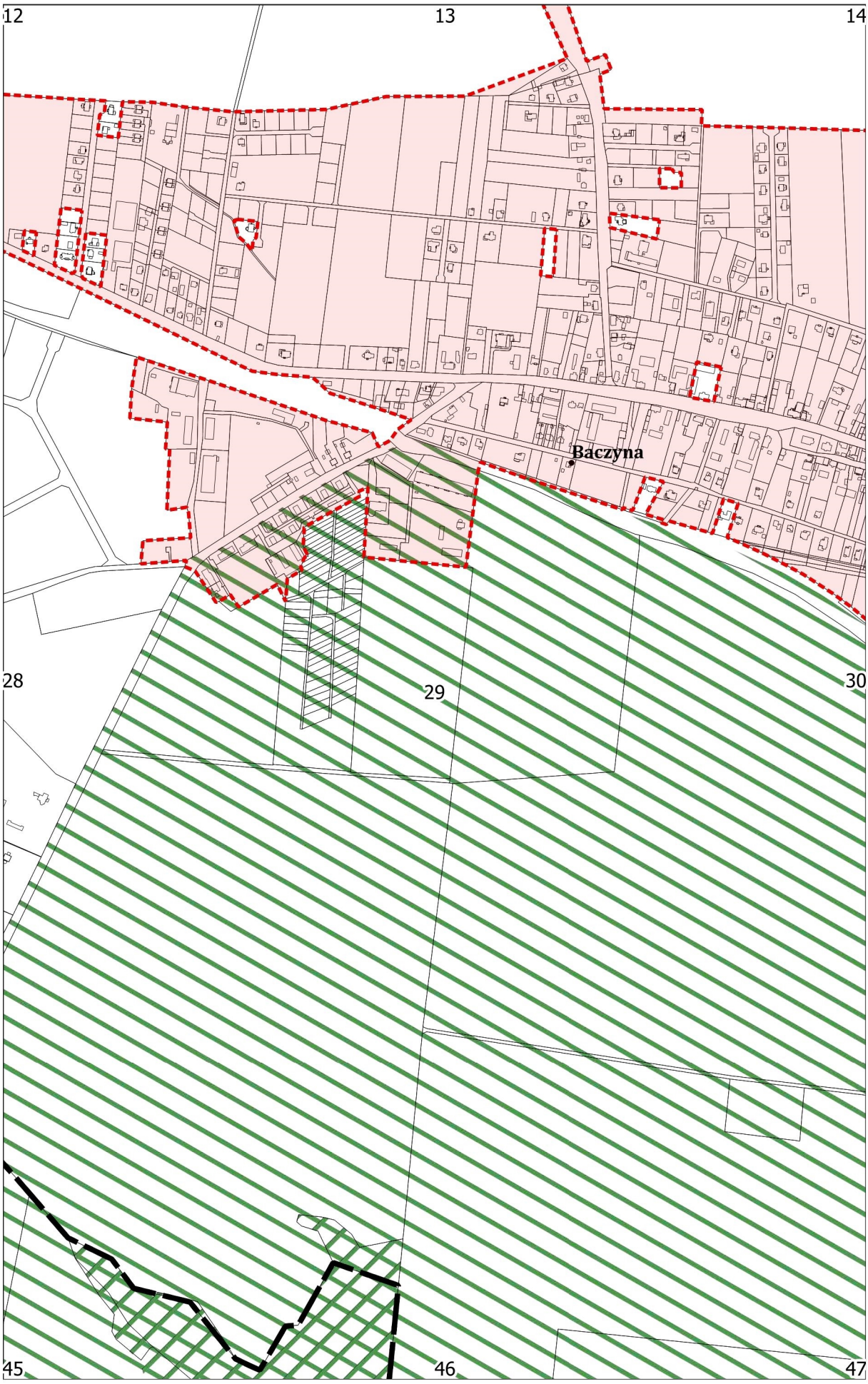

Arkusz Nr 30

Skala
1:10 000
1 cm - 100 m

0 100 200 m

N

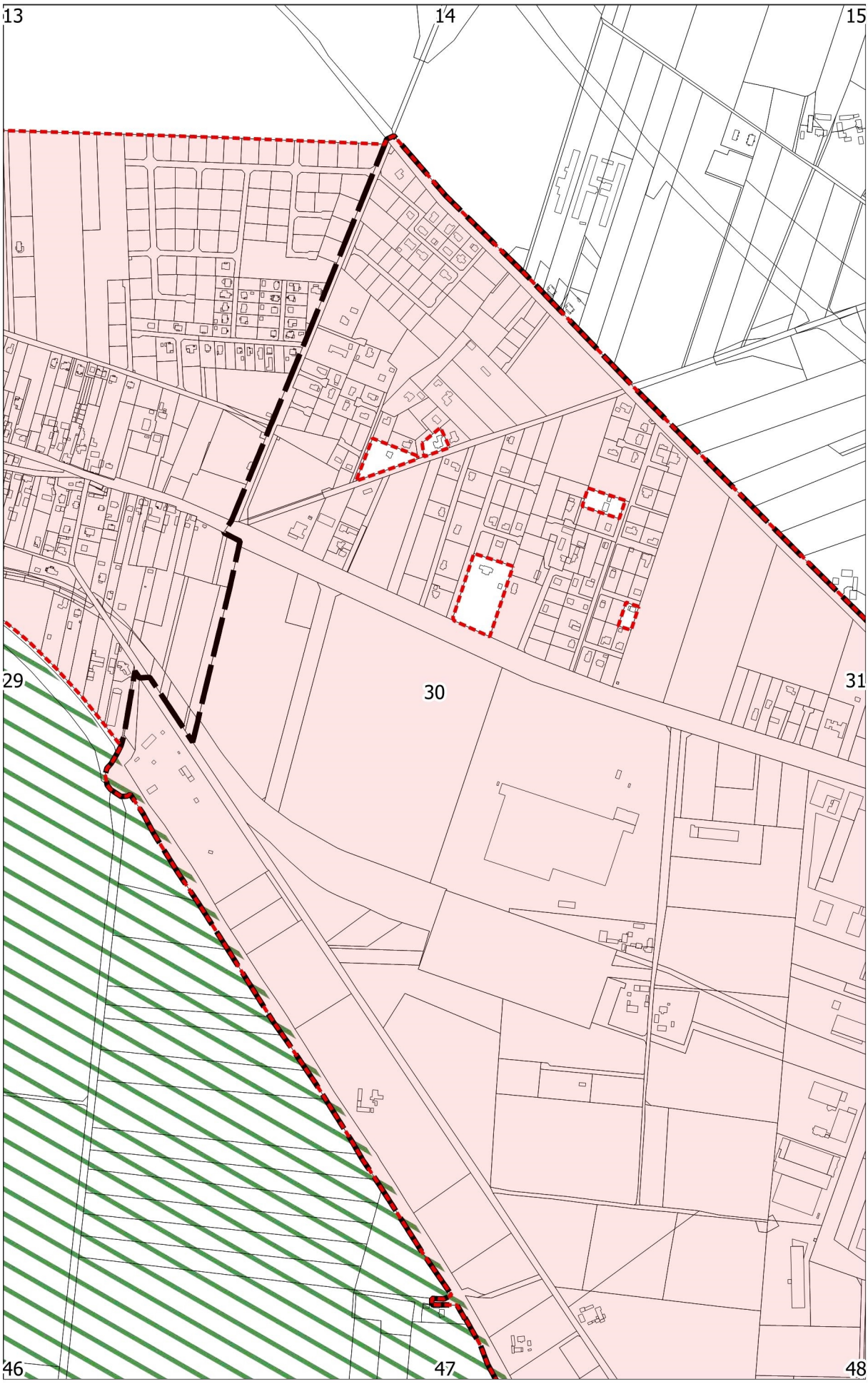

Arkusz Nr 31

Skala
1:10 000
1 cm - 100 m

0 100 200 m

N



Arkusz Nr 32

Skala
1:10 000
1 cm - 100 m

0 100 200 m

N

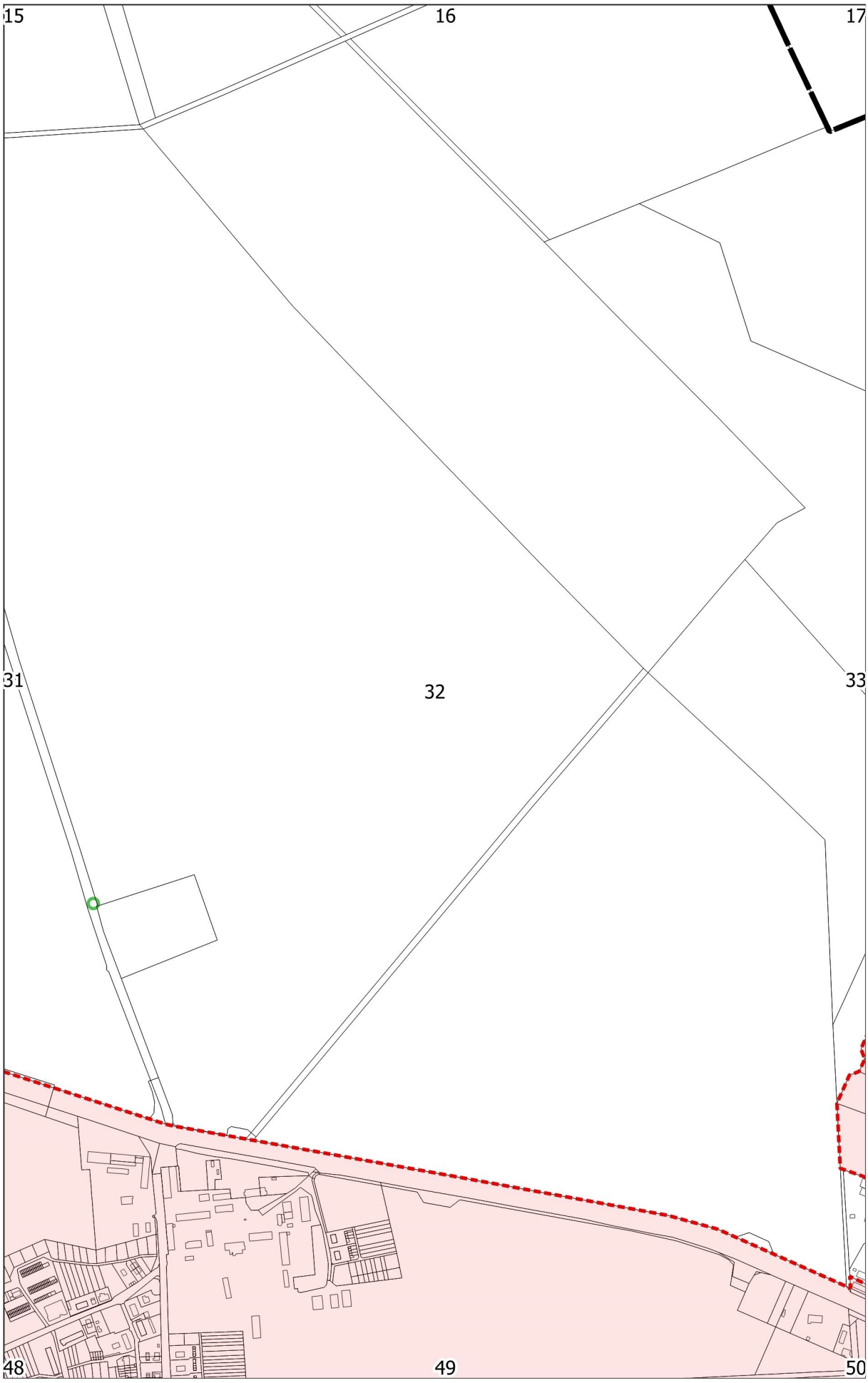

Arkusz Nr 33

Skala
1:10 000
1 cm - 100 m

0 100 200 m

N

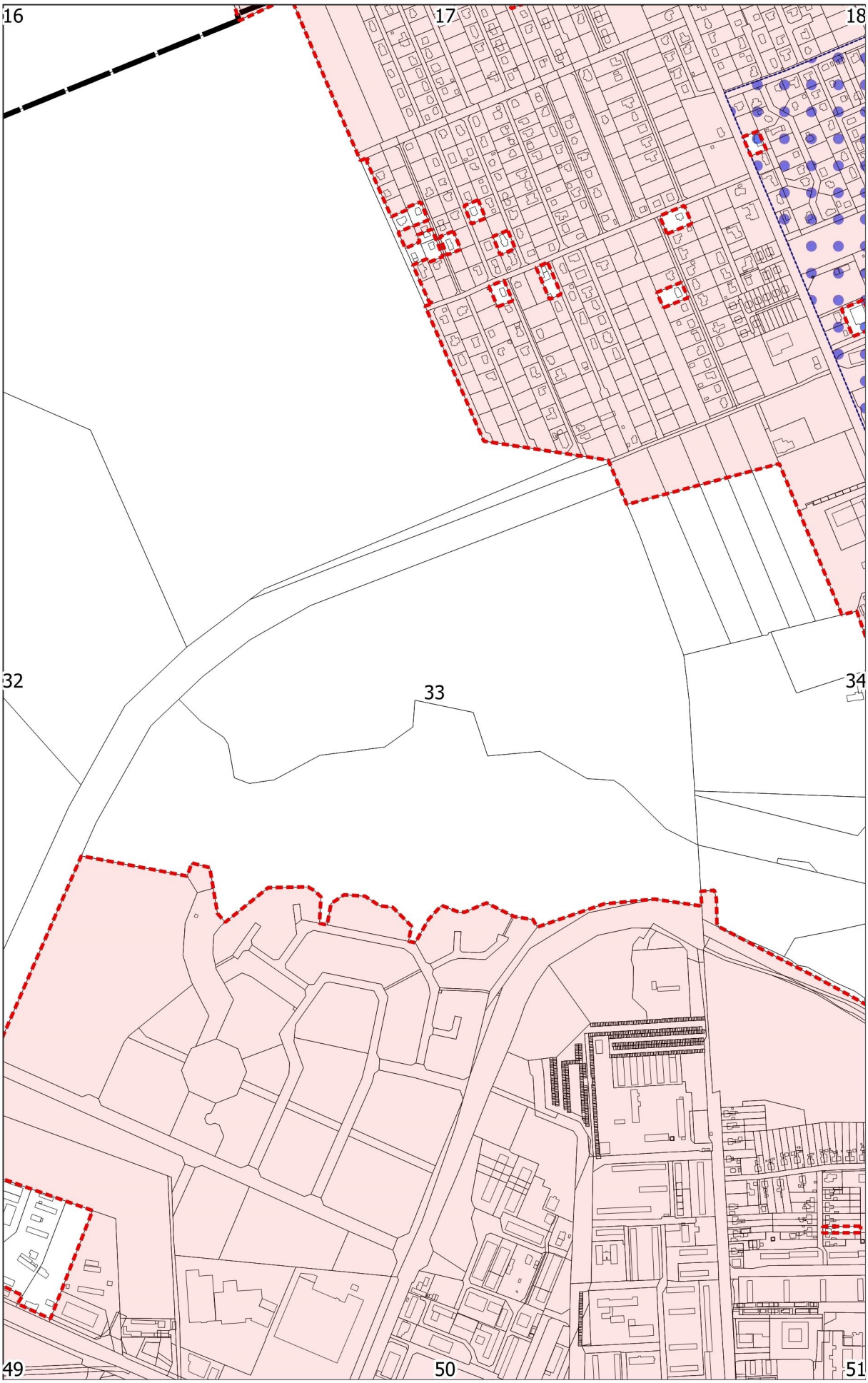

Arkusz Nr 34

Skala
1:10 000
1 cm - 100 m

0 100 200 m

N

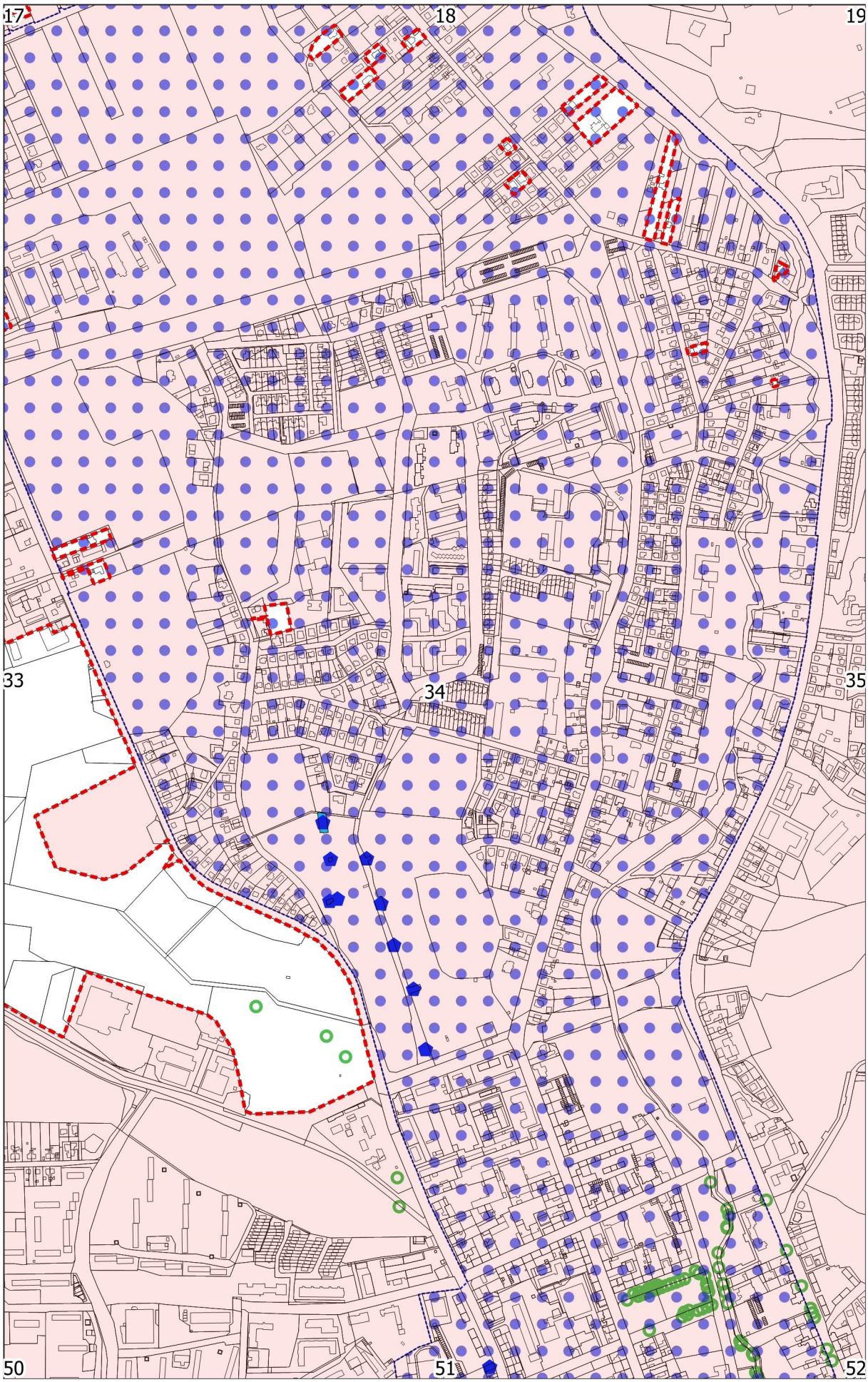

Arkusz Nr 35

Skala
1:10 000
1 cm - 100 m

0 100 200 m

N

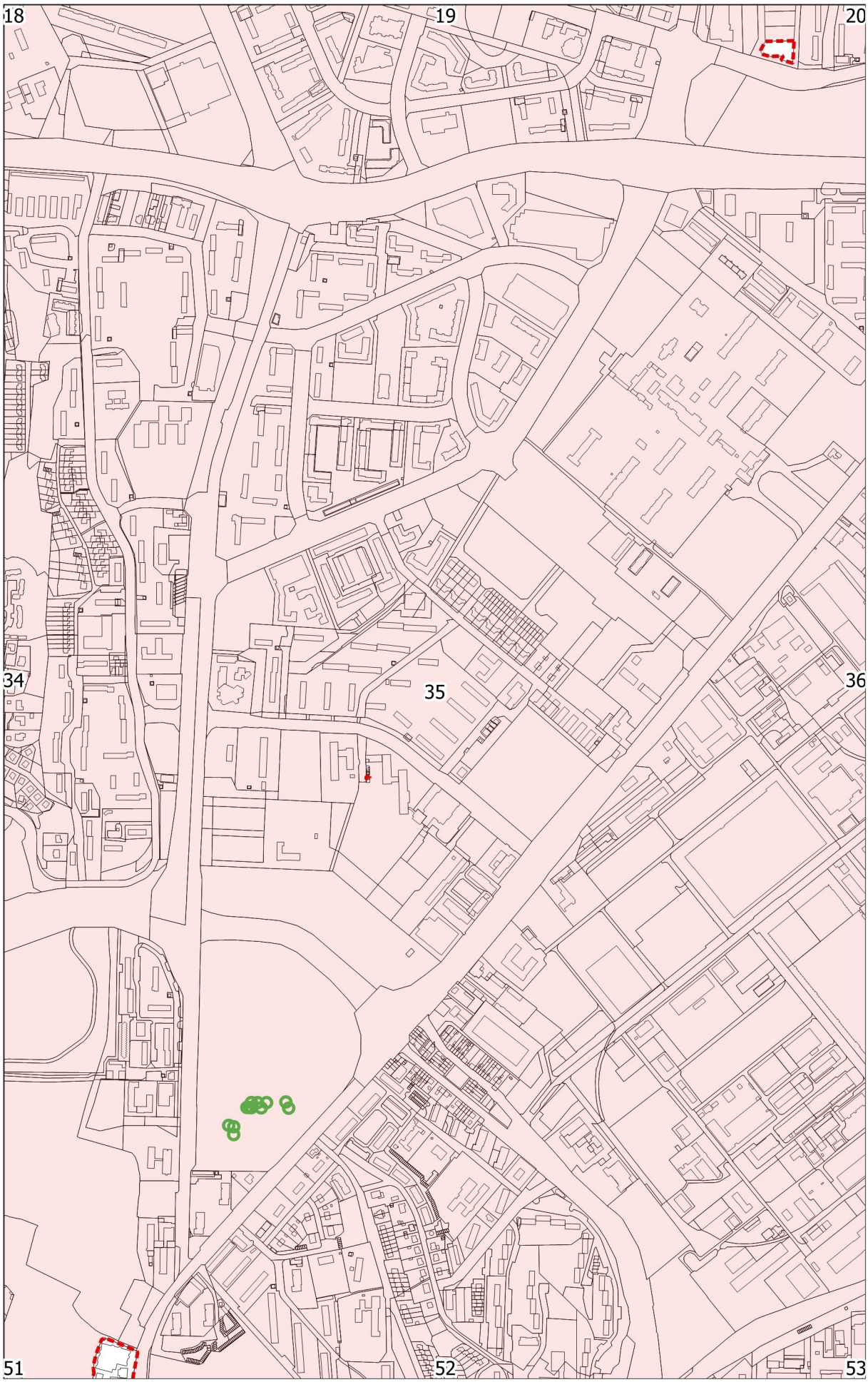

Arkusz Nr 36

Skala
1:10 000
1 cm - 100 m

0 100 200 m

N

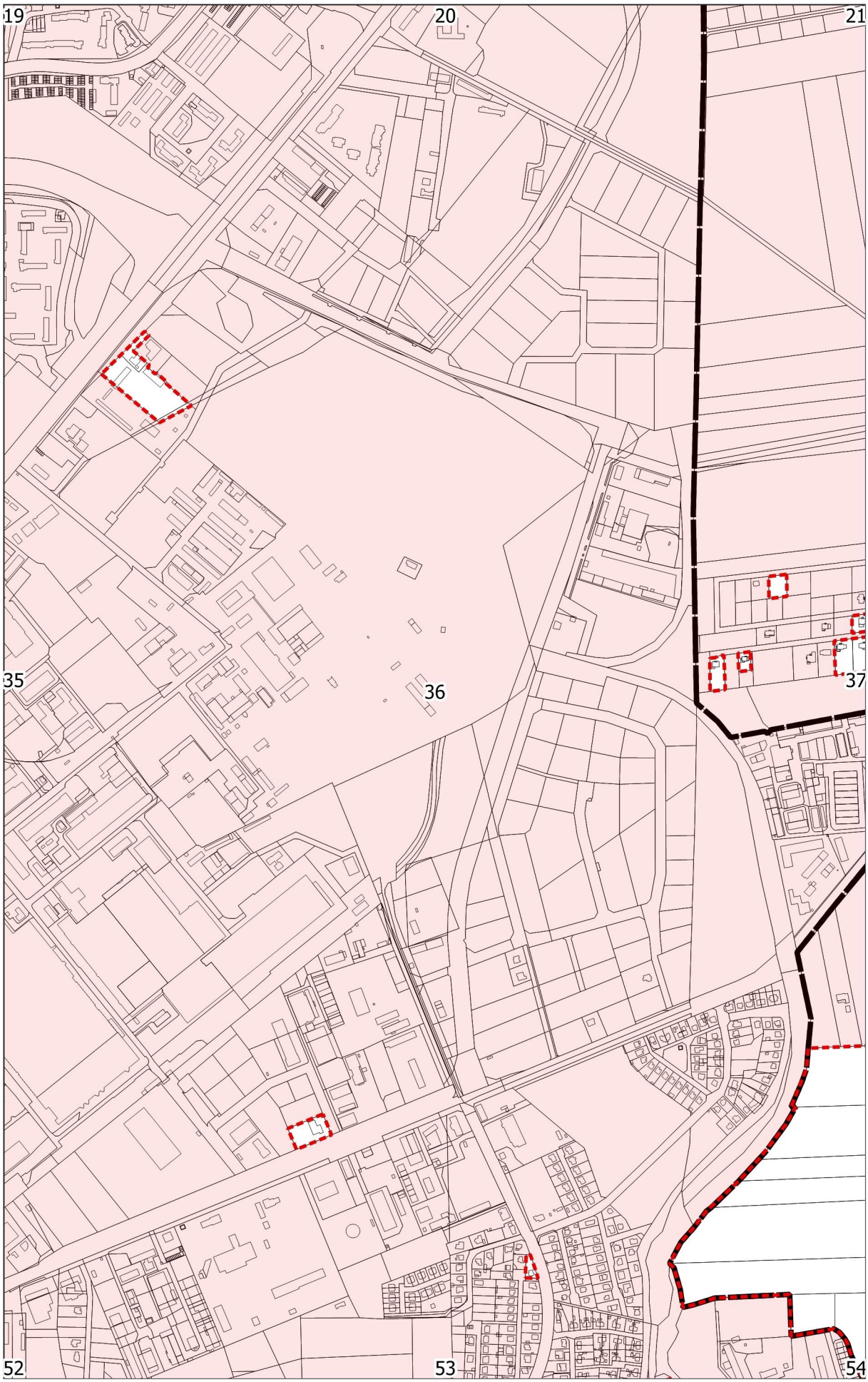

Arkusz Nr 37

Skala
1:10 000
1 cm - 100 m

0 100 200 m

N

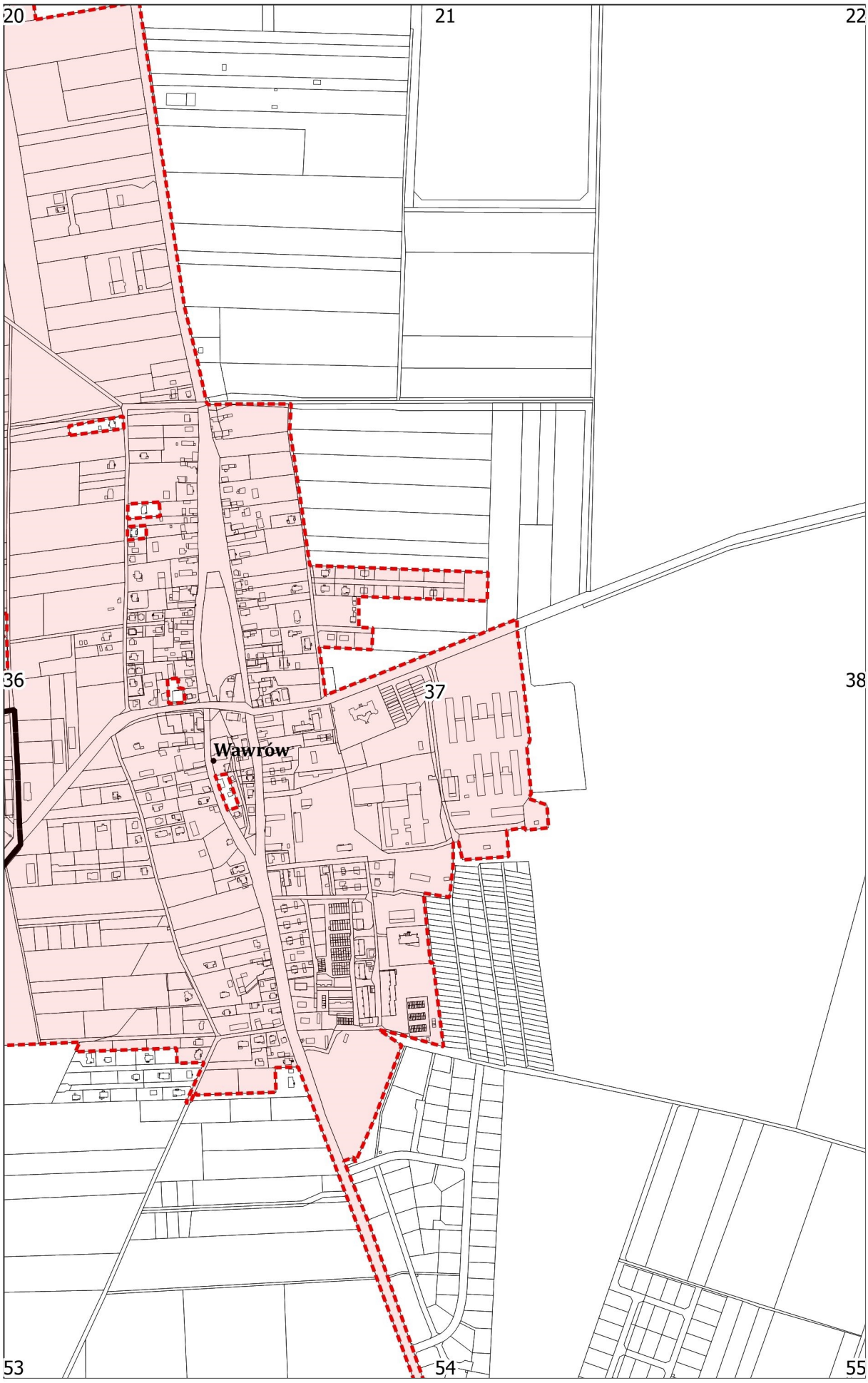

Arkusz Nr 38

Skala
1:10 000
1 cm - 100 m

0 100 200 m

N

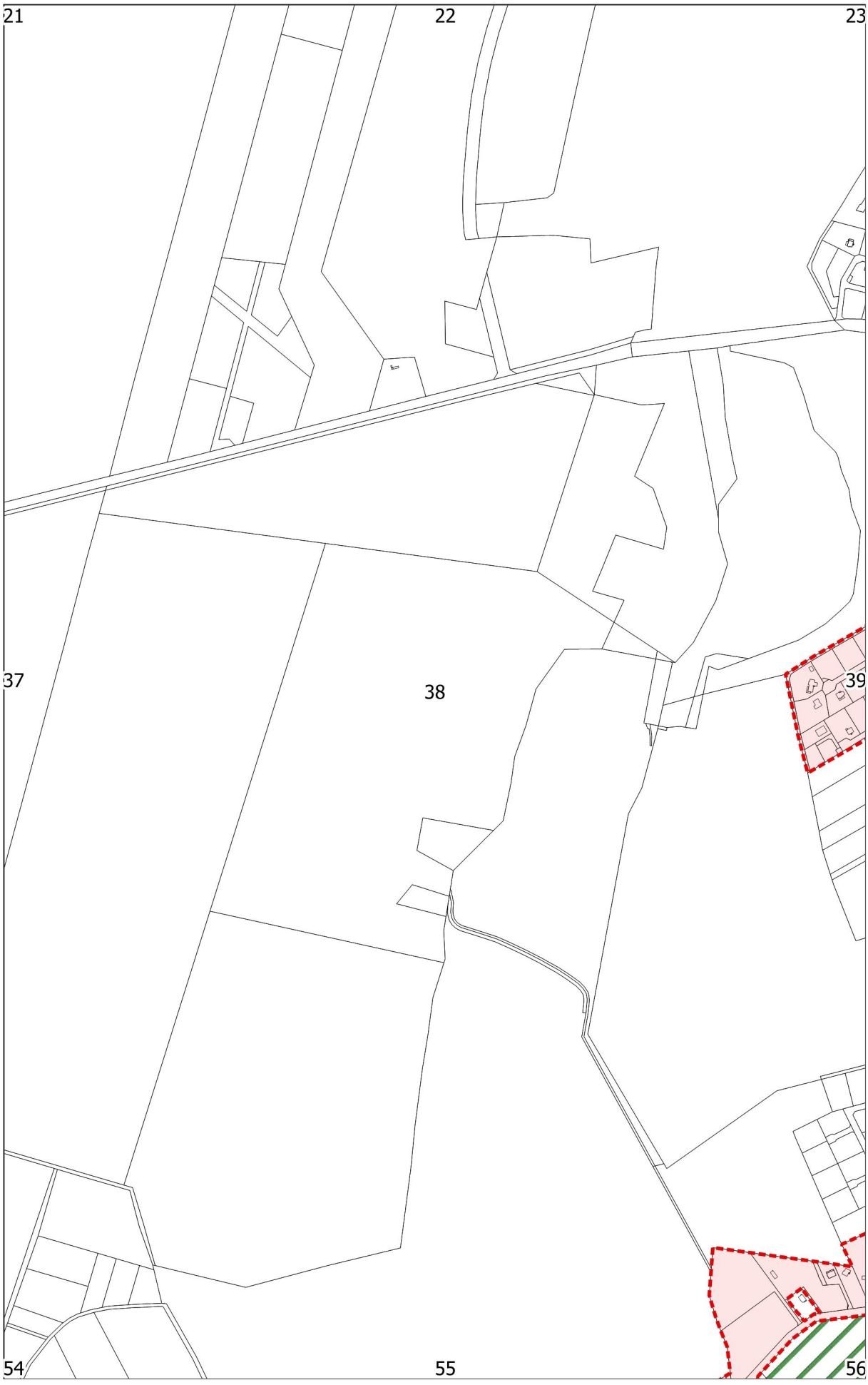

Arkusz Nr 39

Skala
1:10 000
1 cm - 100 m

0 100 200 m

N

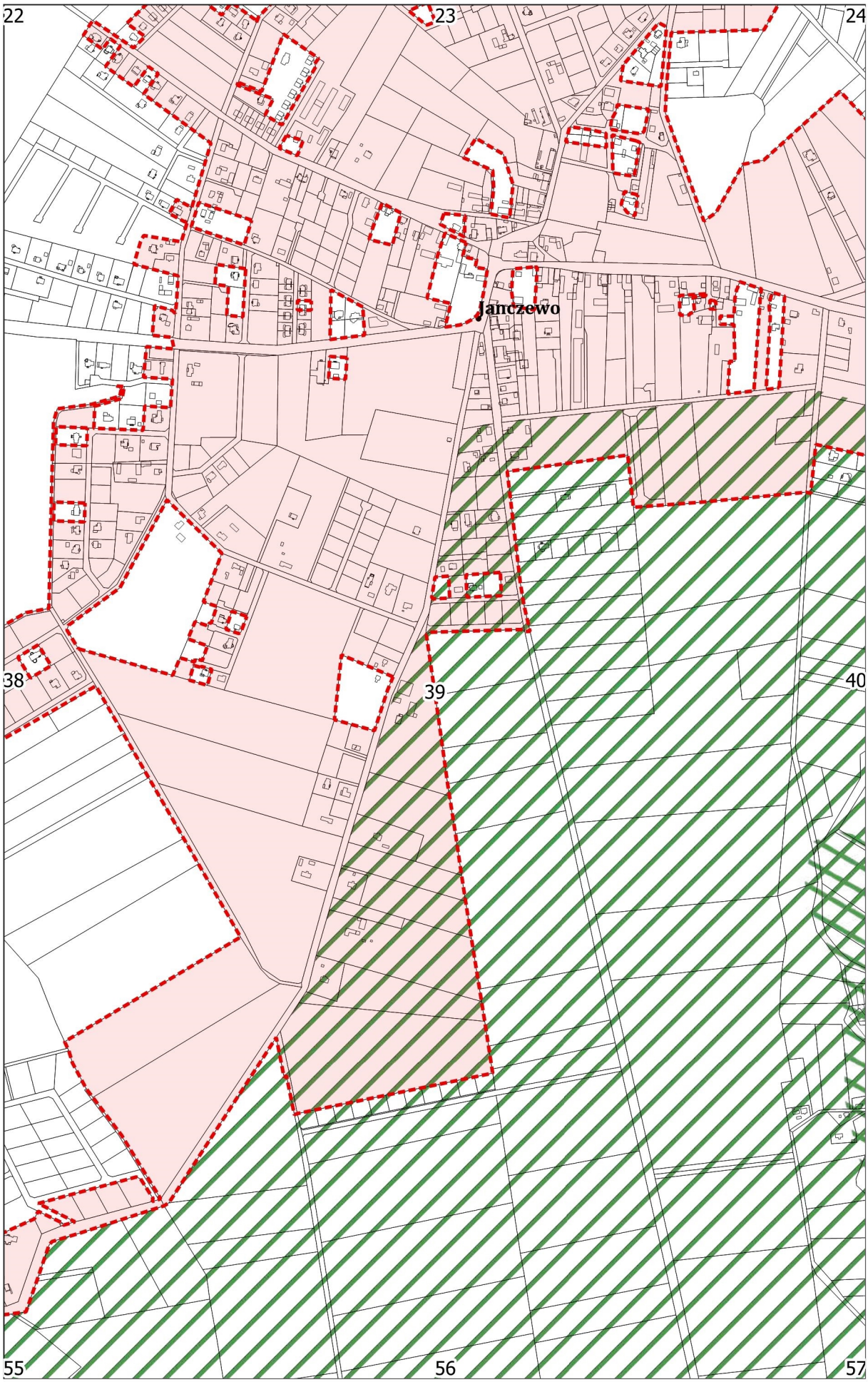

Arkusz Nr 40

Skala
1:10 000
1 cm - 100 m

0 100 200 m

N



Arkusz Nr 41

Skala
1:10 000
1 cm - 100 m

0 100 200 m

N

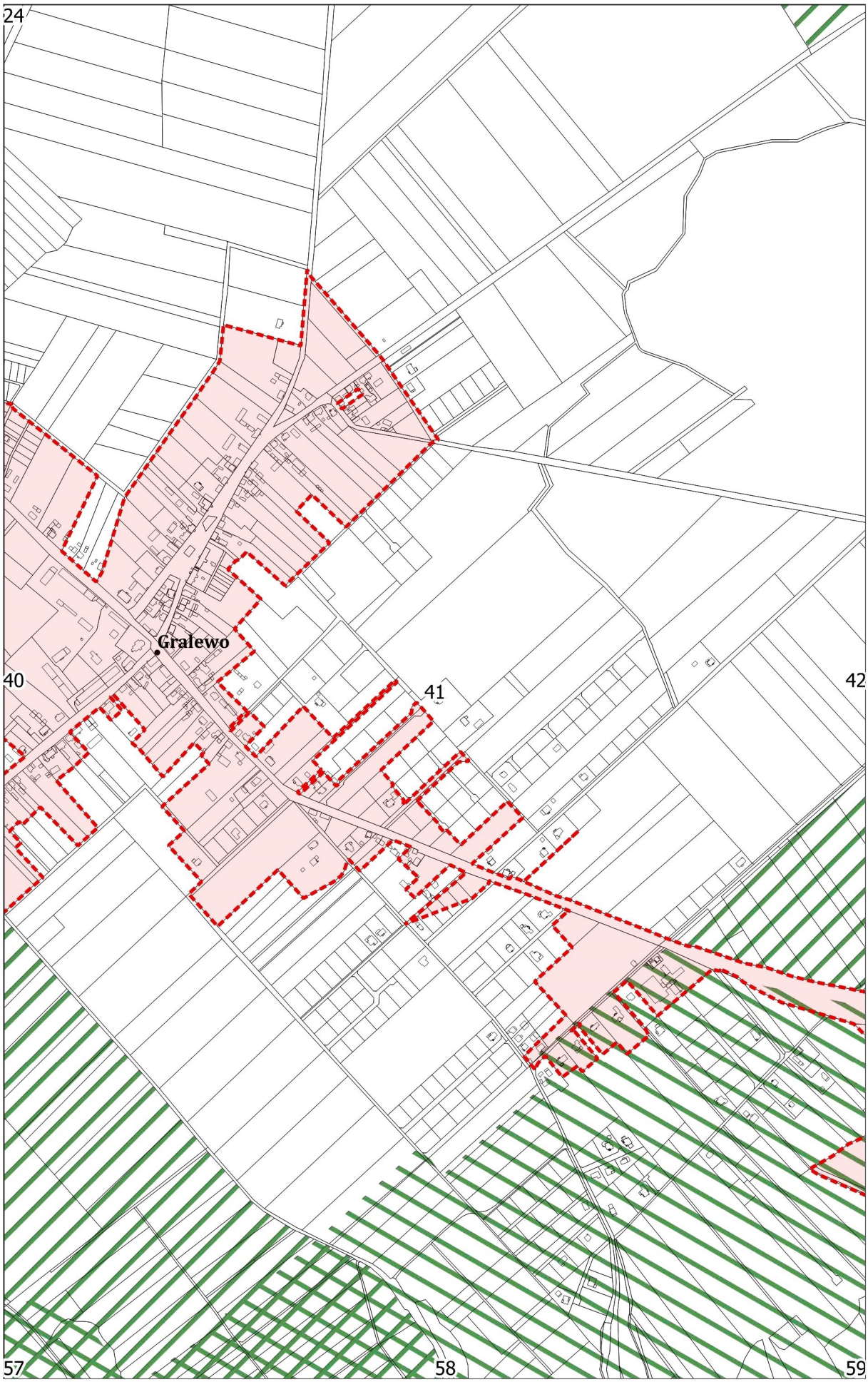

Arkusz Nr 42

Skala
1:10 000
1 cm - 100 m

0 100 200 m

N

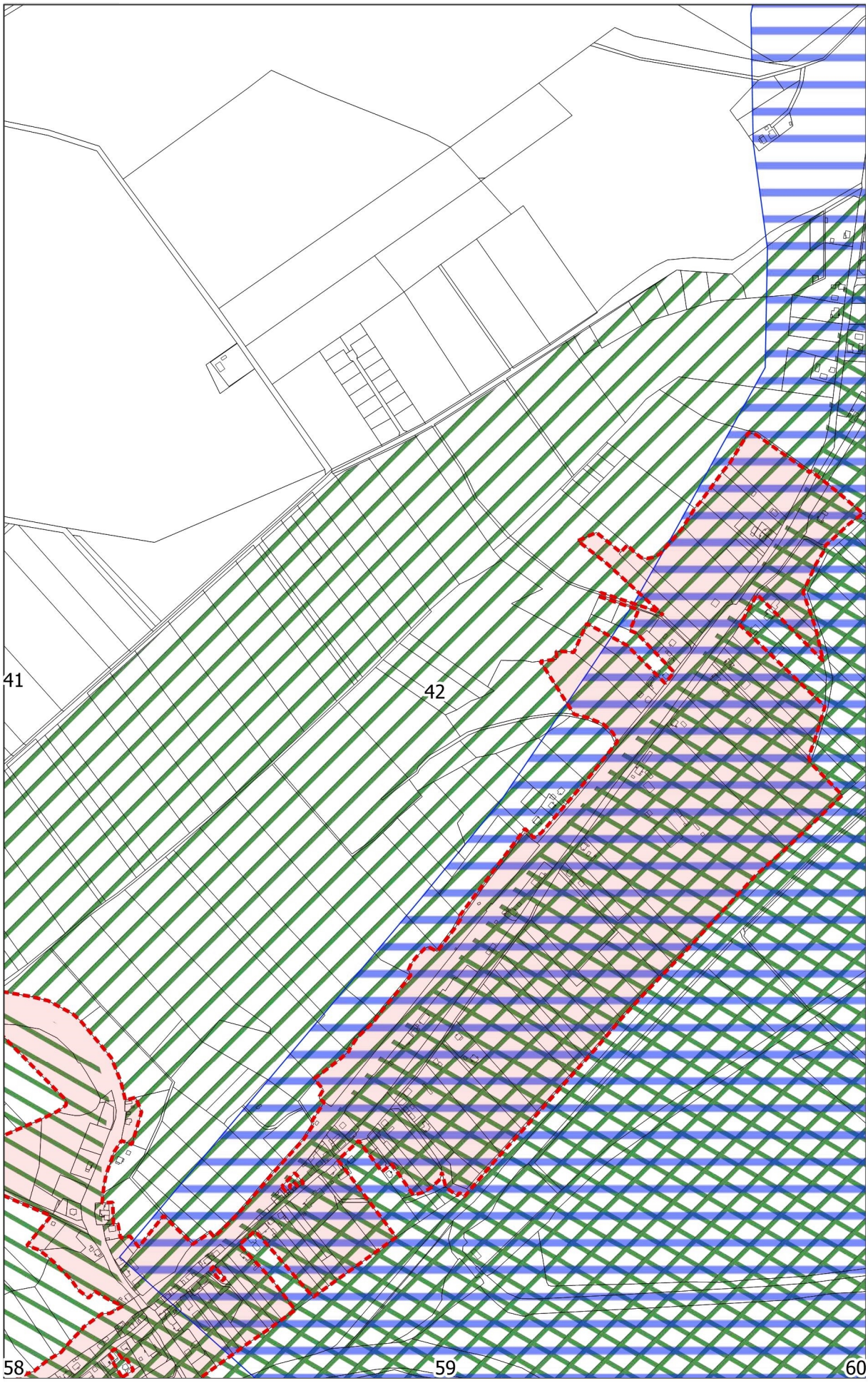

Arkusz Nr 43

Skala
1:10 000
1 cm - 100 m

0 100 200 m

N



Arkusz Nr 44

Skala
1:10 000
1 cm - 100 m

0 100 200 m

N

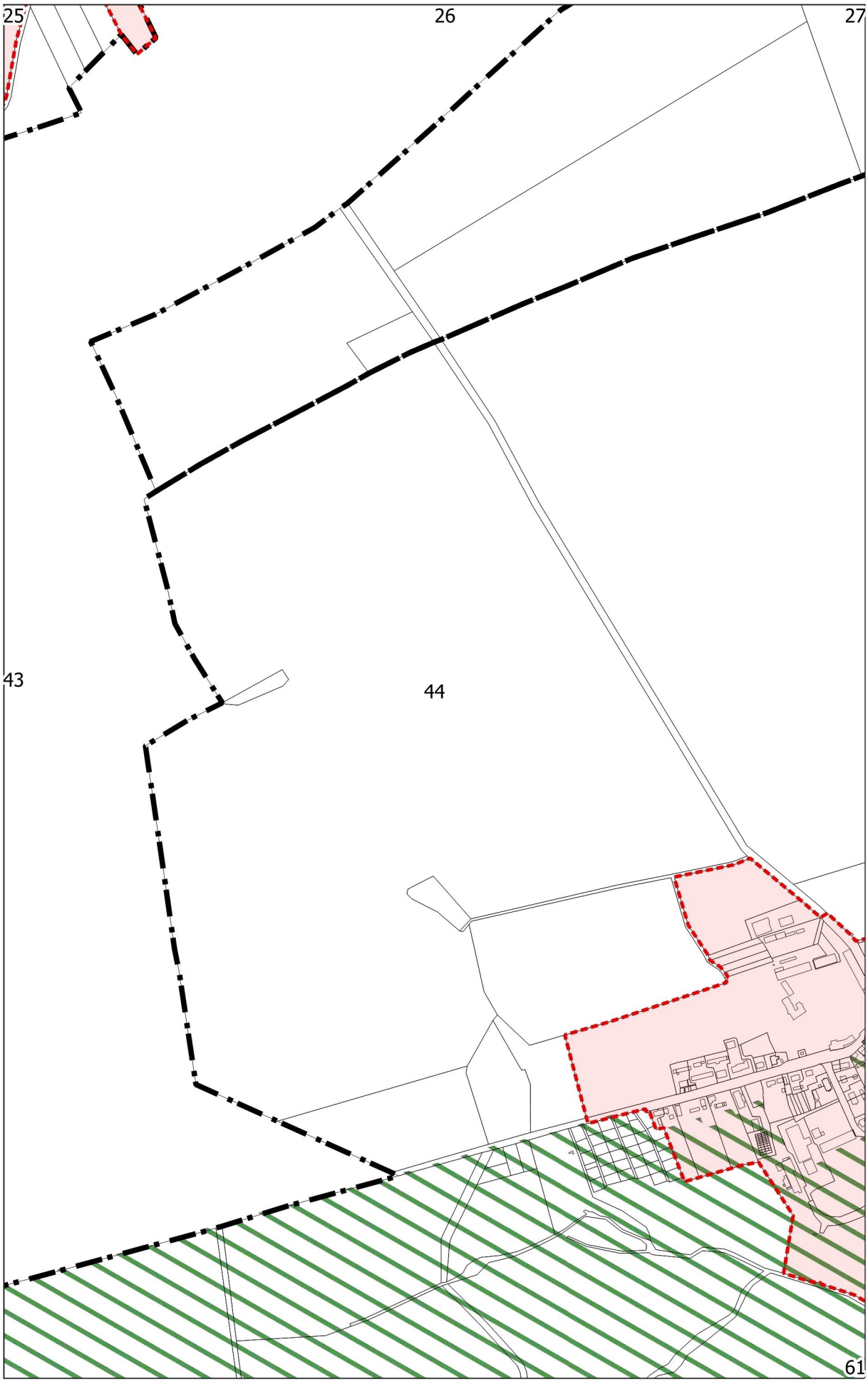

Arkusz Nr 45

Skala
1:10 000
1 cm - 100 m

0 100 200 m

N

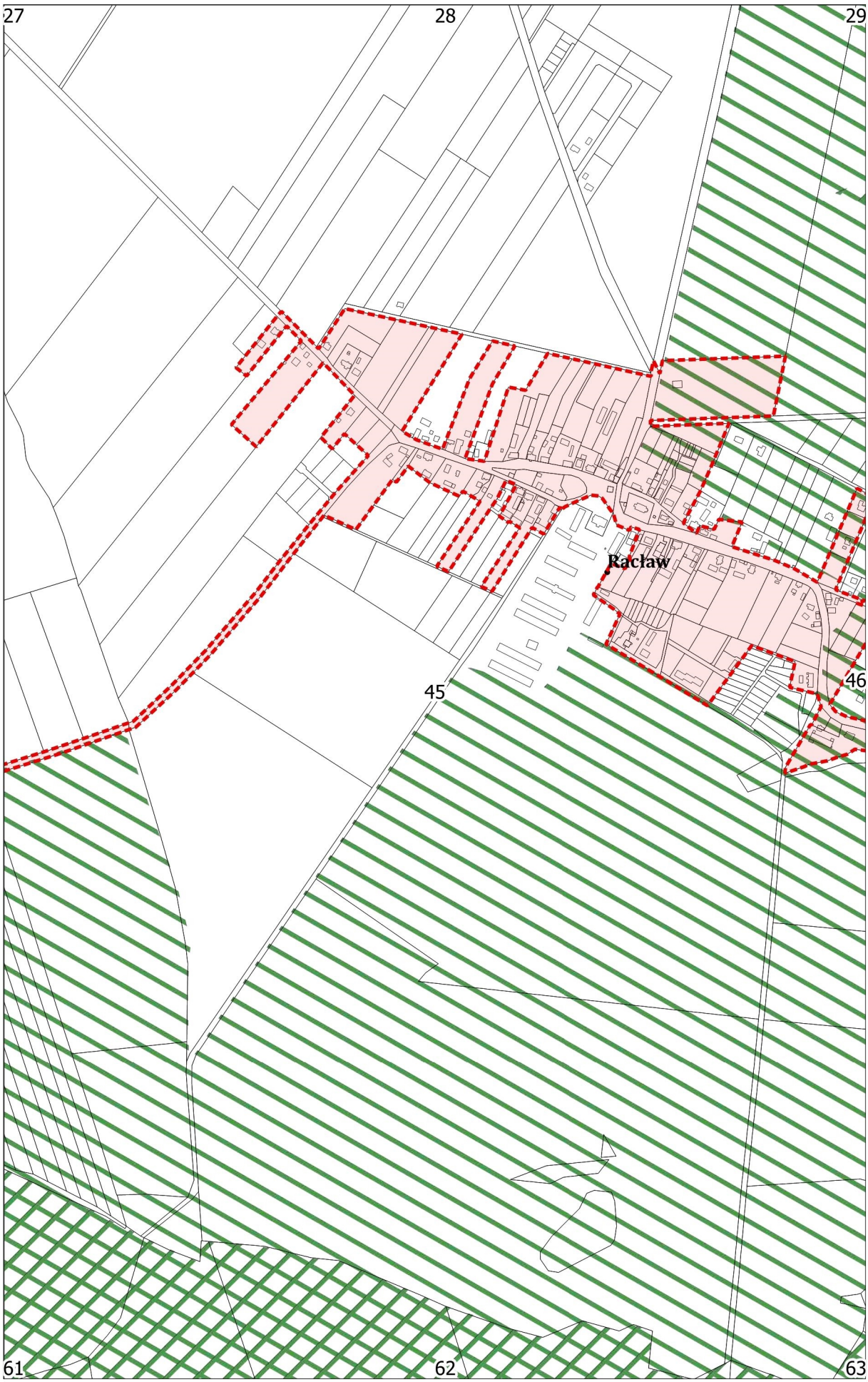

Arkusz Nr 46

Skala
1:10 000
1 cm - 100 m

0 100 200 m

N

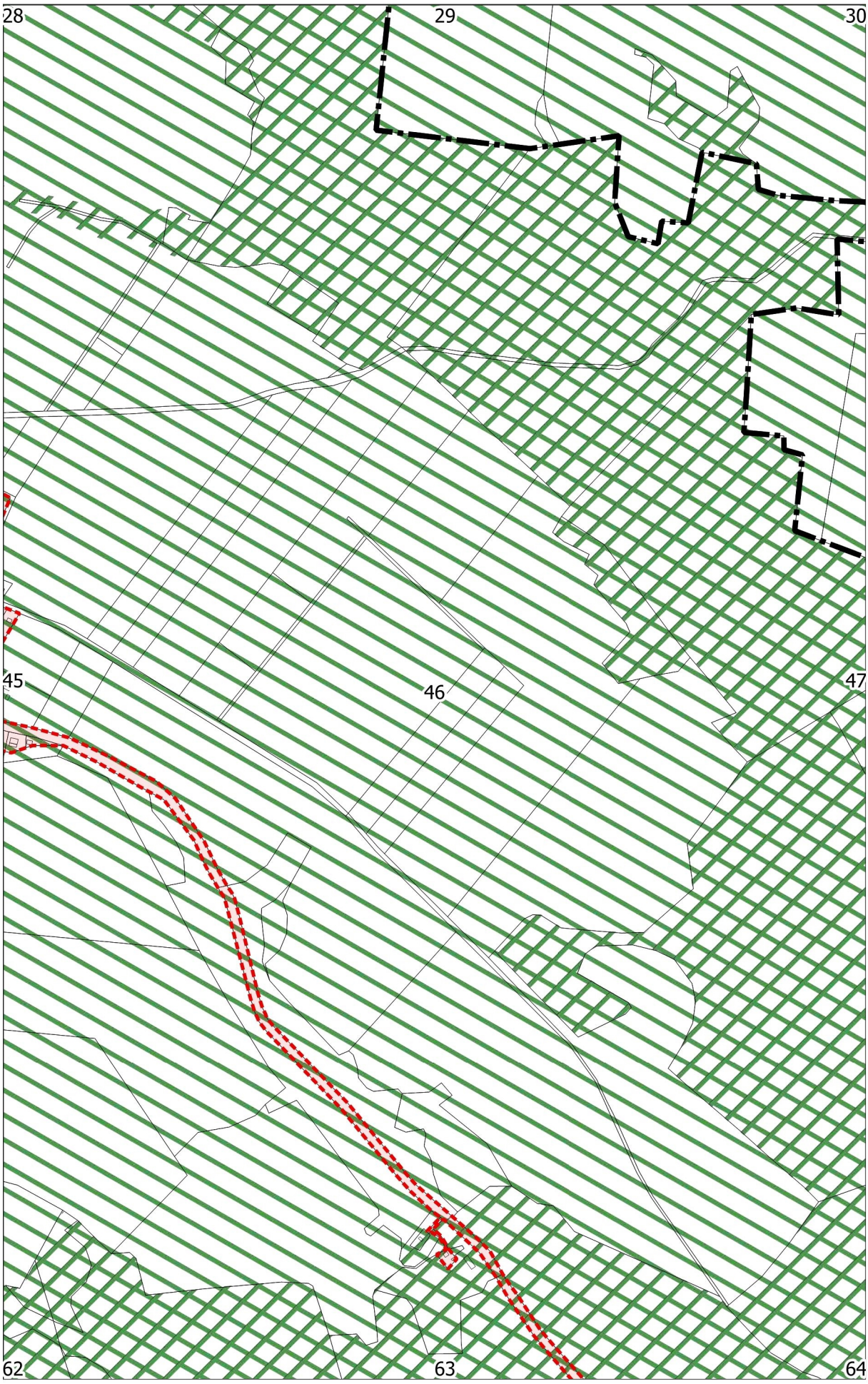

Arkusz Nr 47

Skala
1:10 000
1 cm - 100 m

0 100 200 m

N

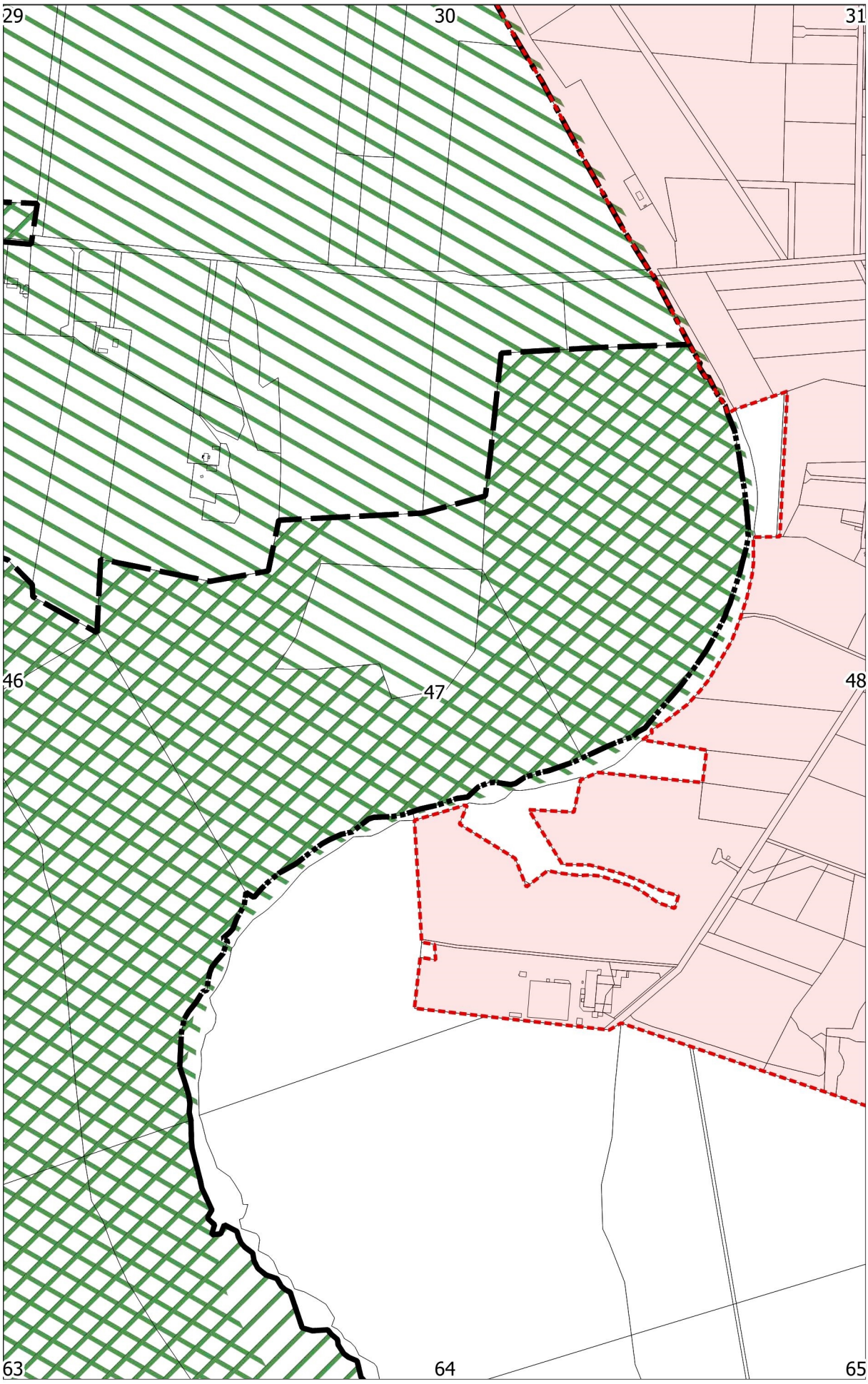

Arkusz Nr 48

Skala
1:10 000
1 cm - 100 m

0 100 200 m

N

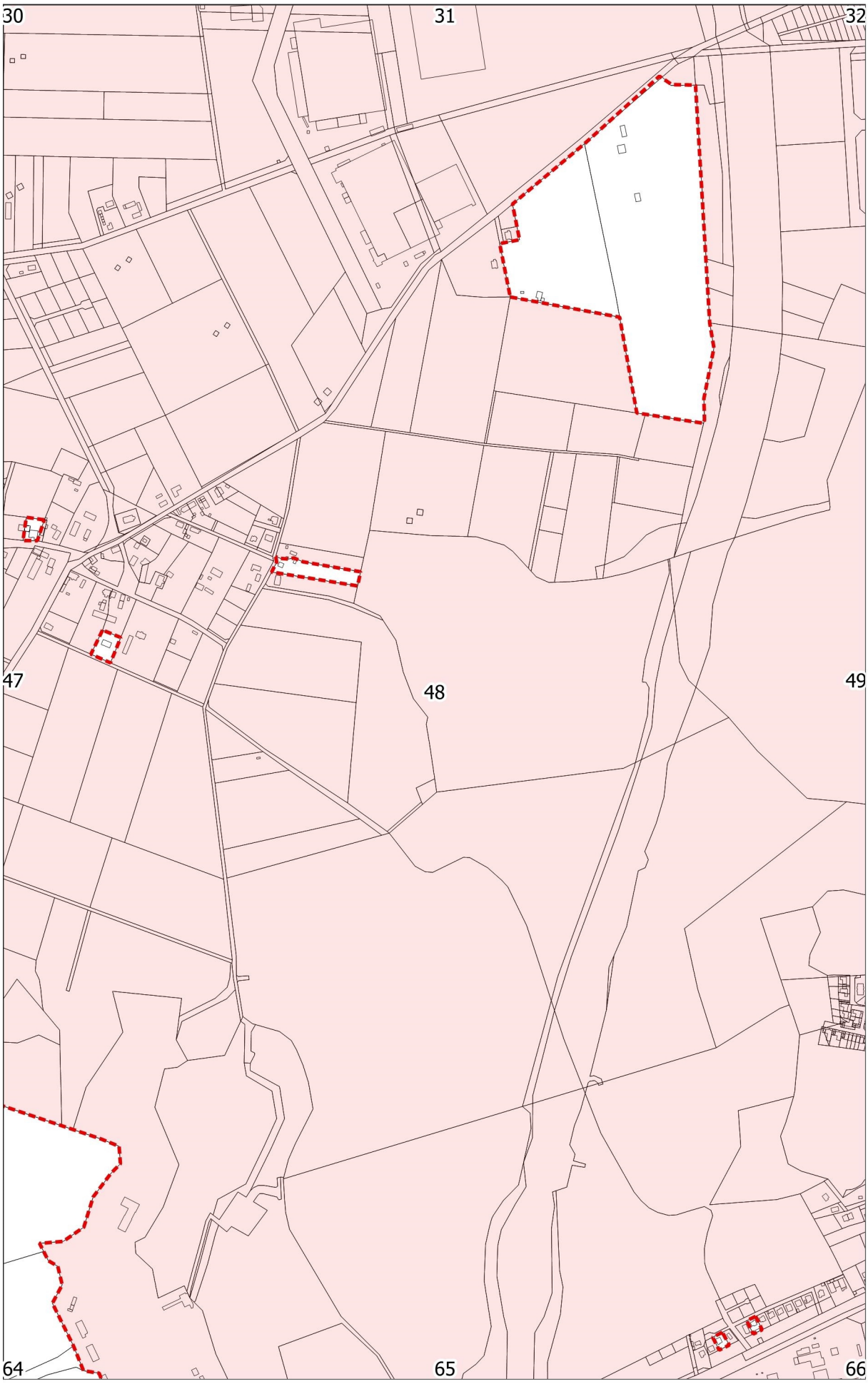

Arkusz Nr 49

Skala
1:10 000
1 cm - 100 m

0 100 200 m

N

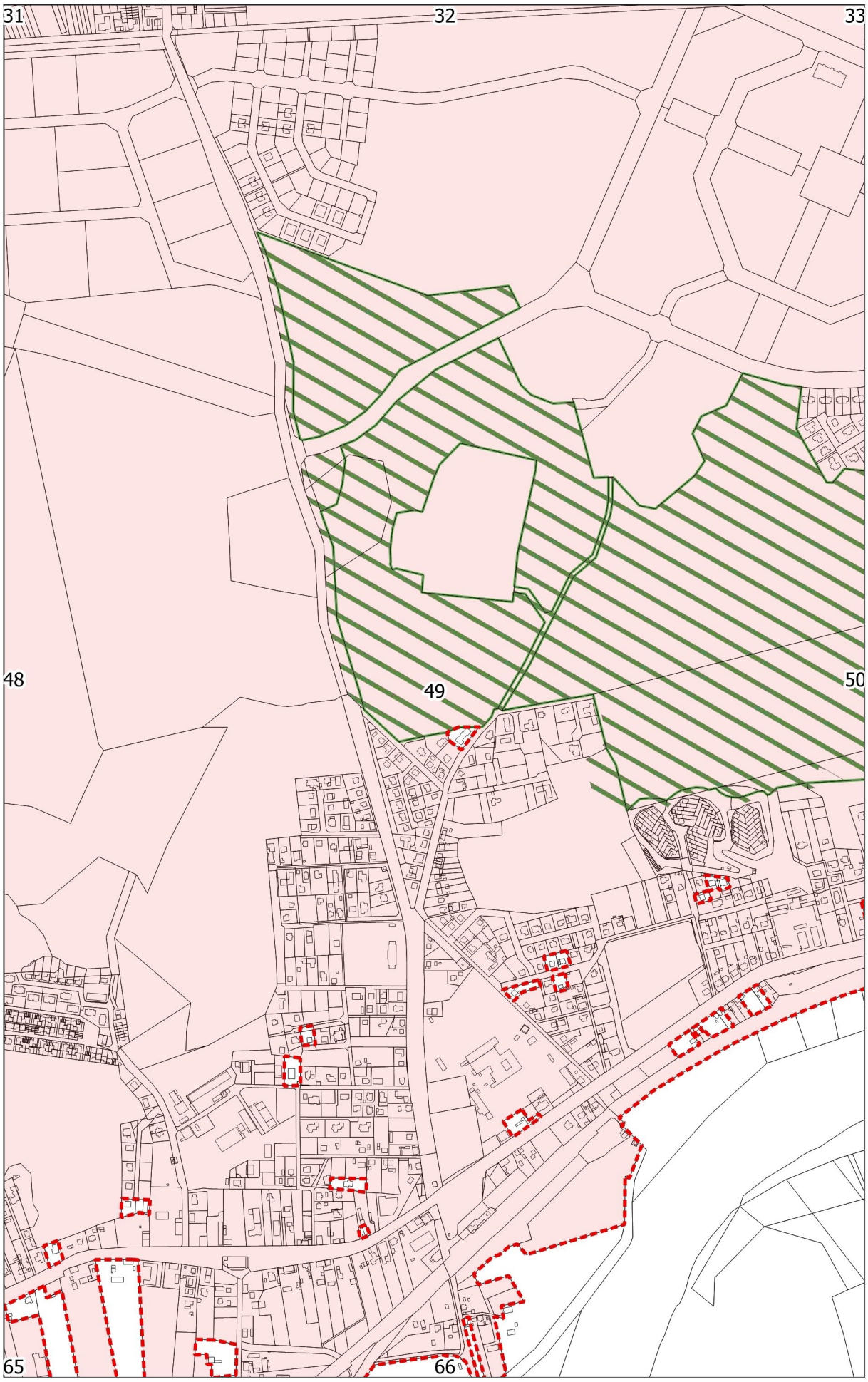

Arkusz Nr 50

Skala
1:10 000
1 cm - 100 m

0 100 200 m

N

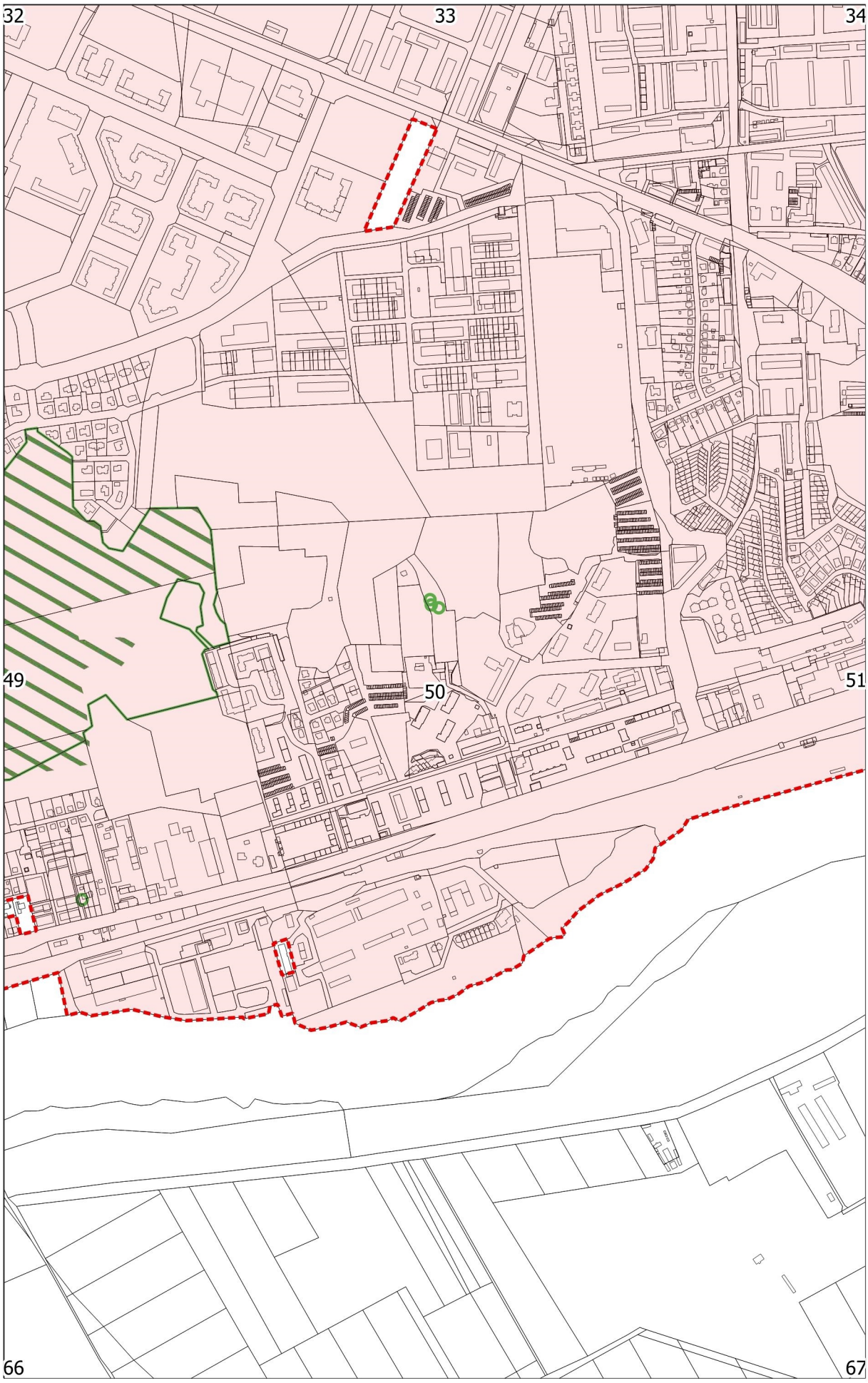

Arkusz Nr 51

Skala
1:10 000
1 cm - 100 m

0 100 200 m

N

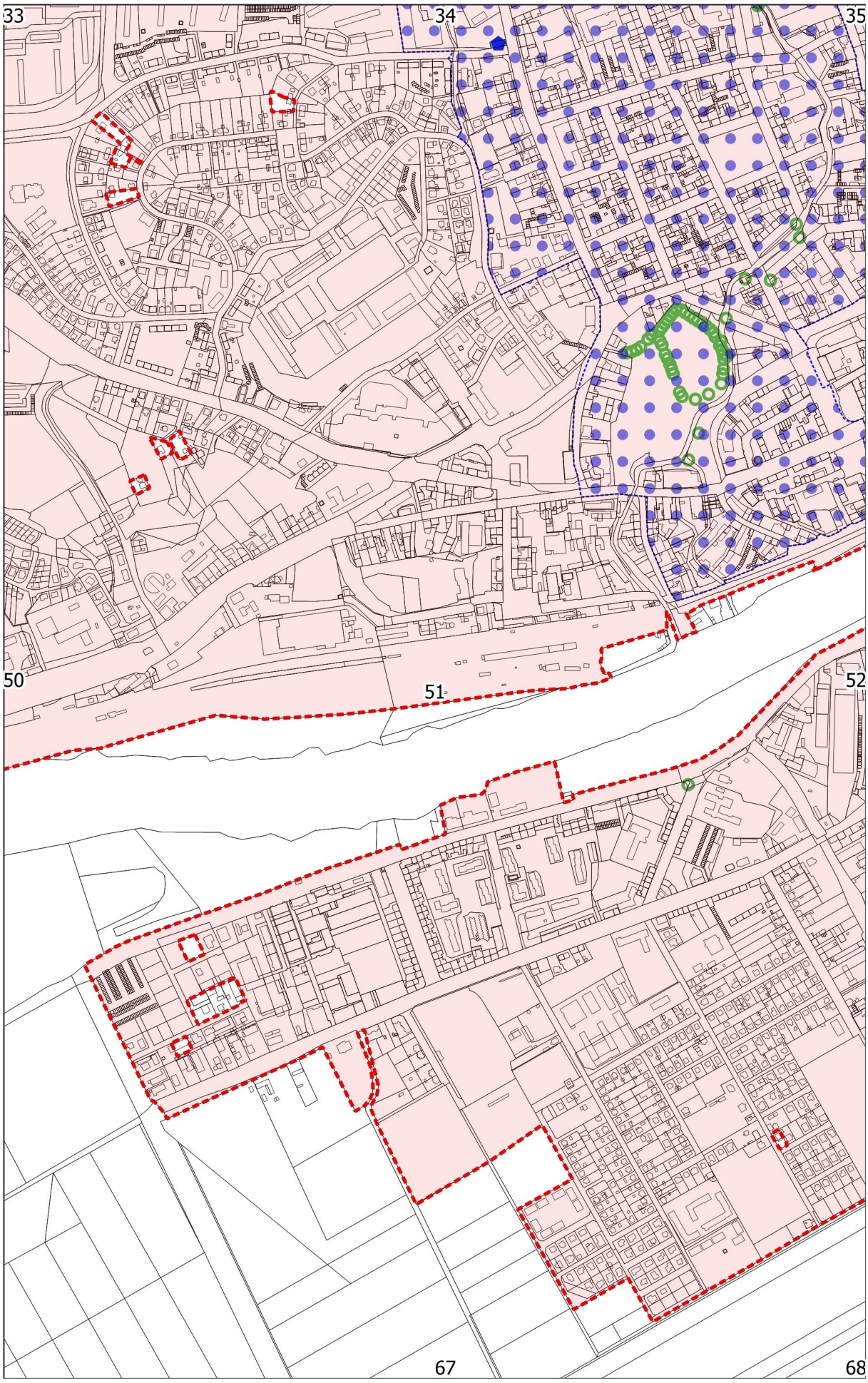

Arkusz Nr 52

Skala
1:10 000
1 cm - 100 m

0 100 200 m

N

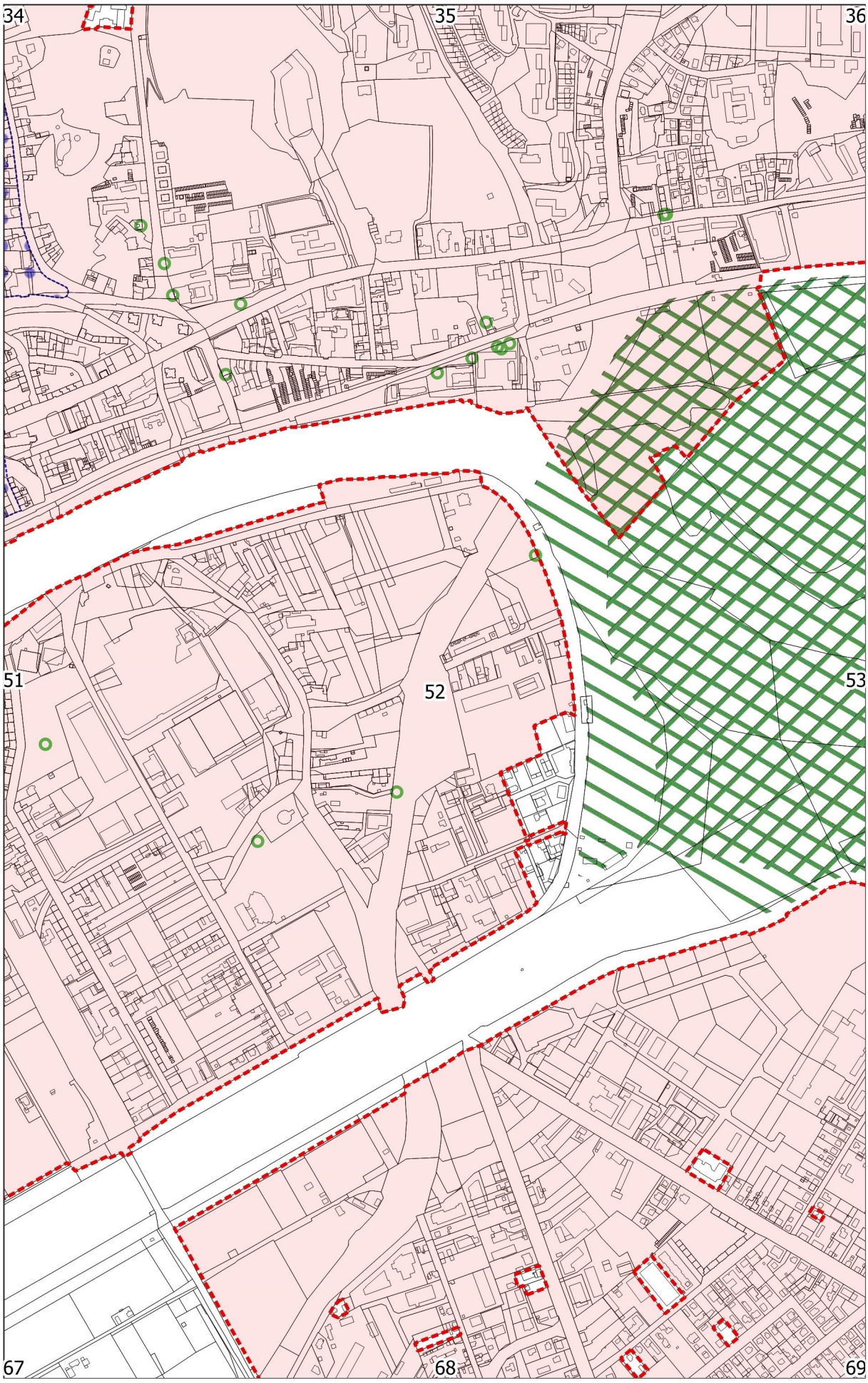

Arkusz Nr 53

Skala
1:10 000
1 cm - 100 m

0 100 200 m

N



Arkusz Nr 54

Skala
1:10 000
1 cm - 100 m

0 100 200 m

N

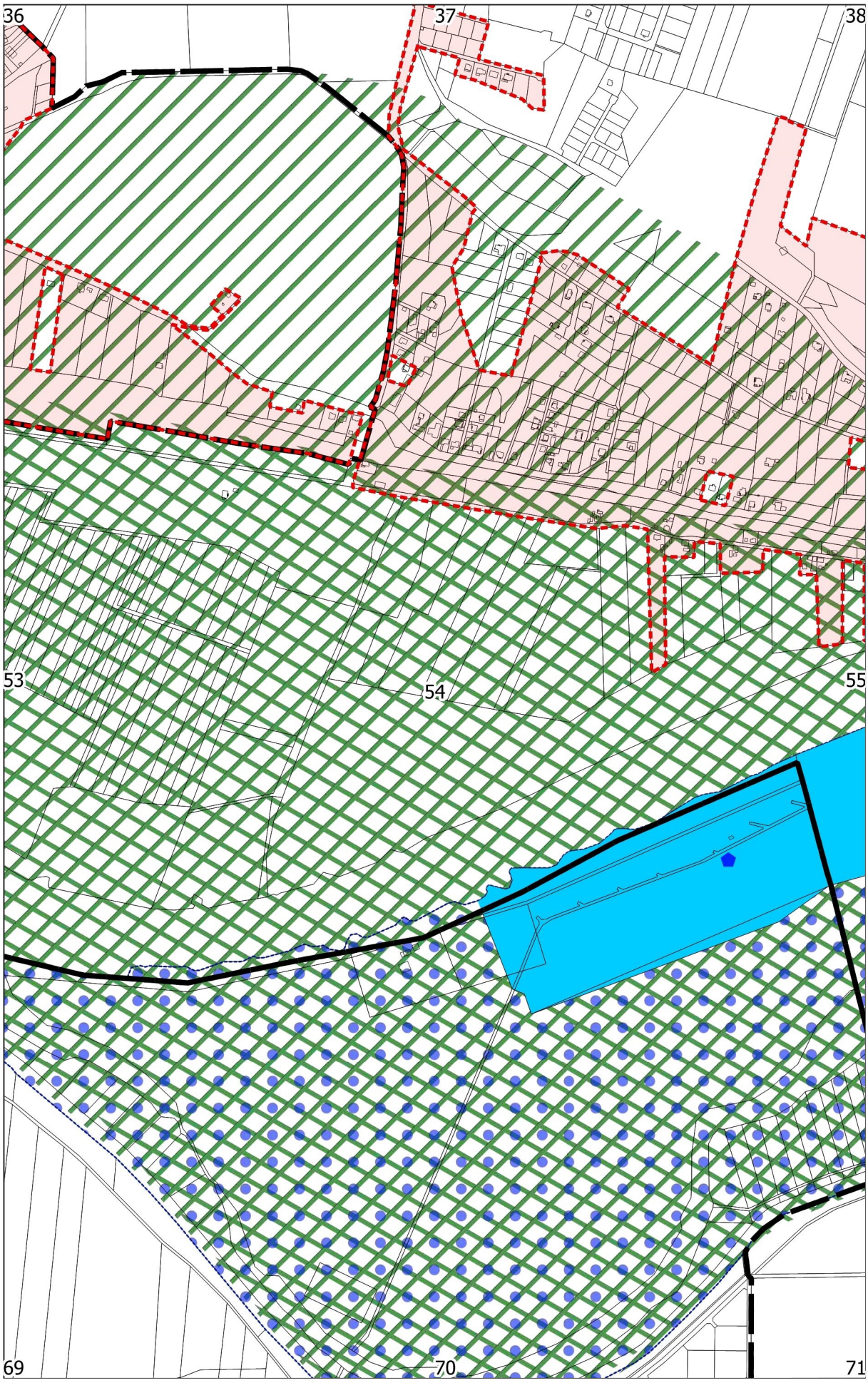

Arkusz Nr 55

Skala
1:10 000
1 cm - 100 m

0 100 200 m

N

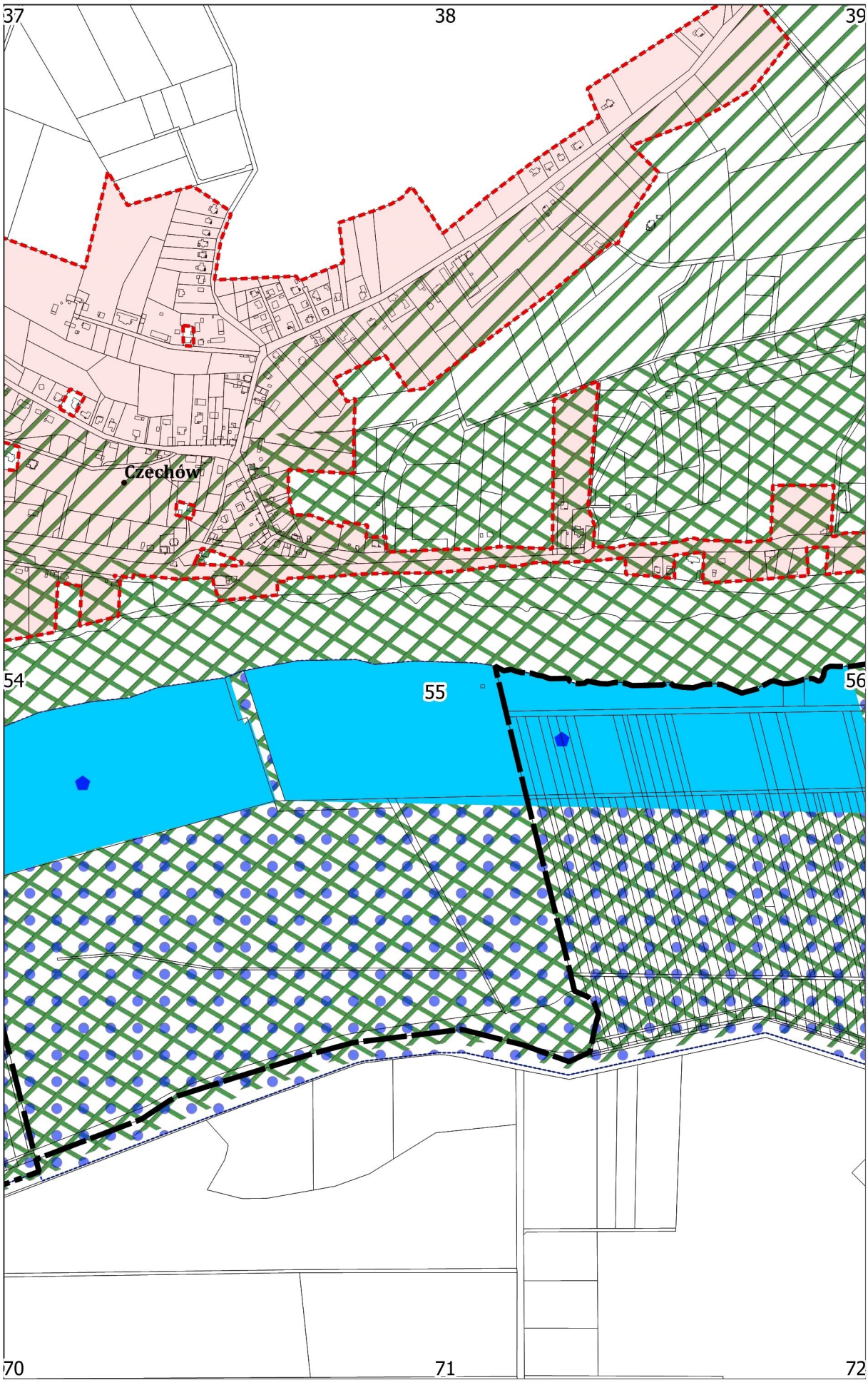

Arkusz Nr 56

Skala
1:10 000
1 cm - 100 m

0 100 200 m

N

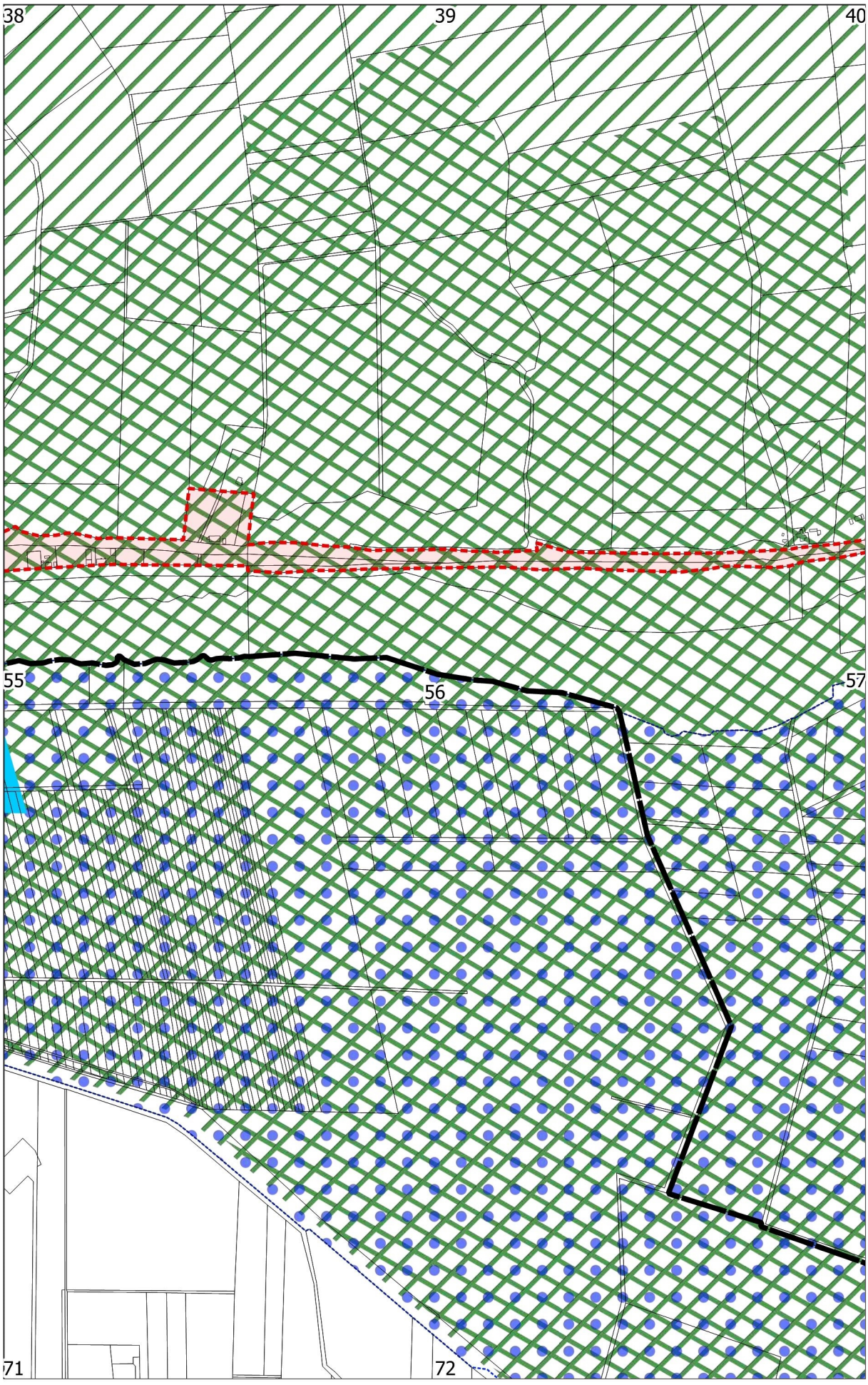

Arkusz Nr 57

Skala
1:10 000
1 cm - 100 m

0 100 200 m

N

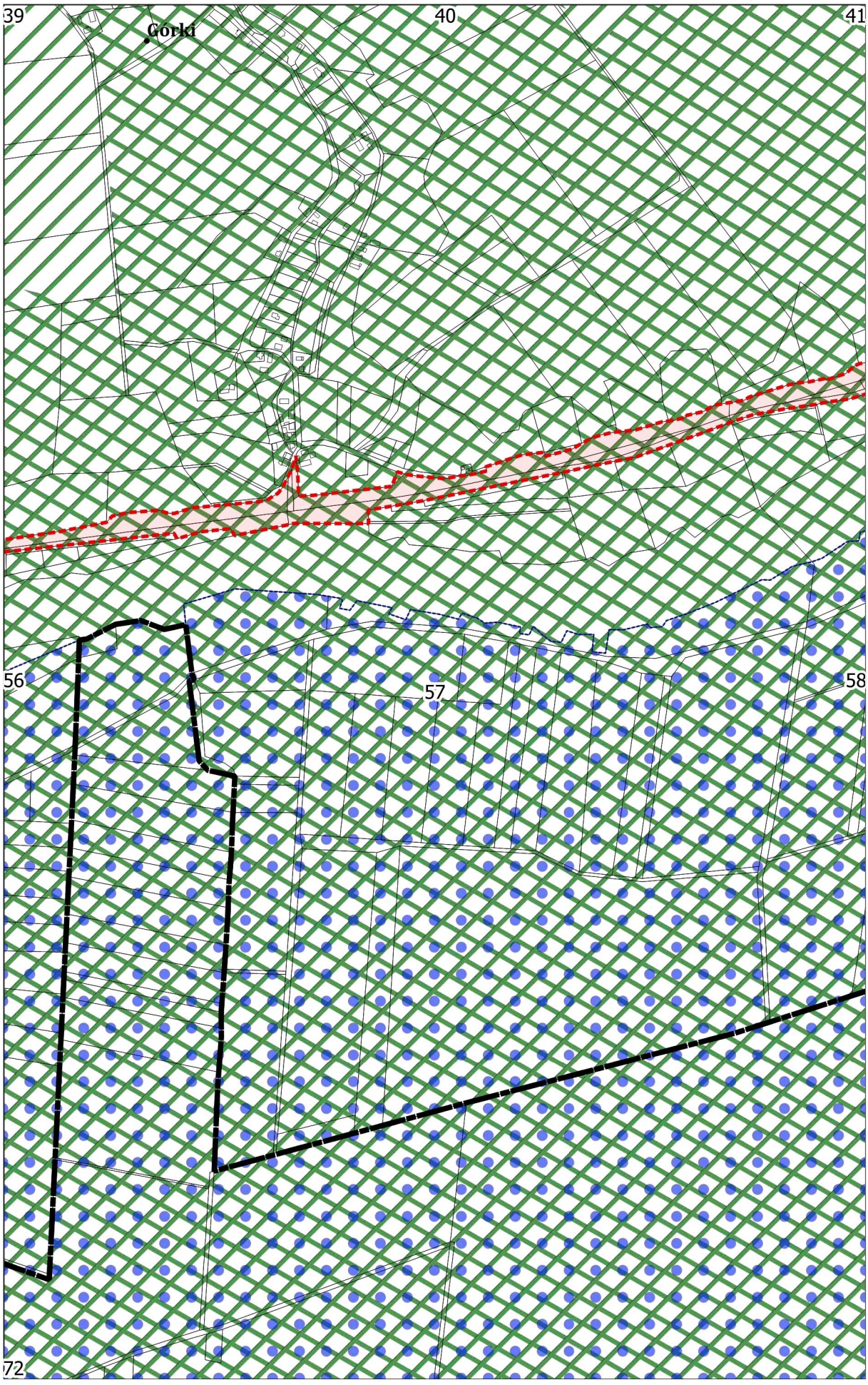

Arkusz Nr 58

Skala
1:10 000
1 cm - 100 m

0 100 200 m

N

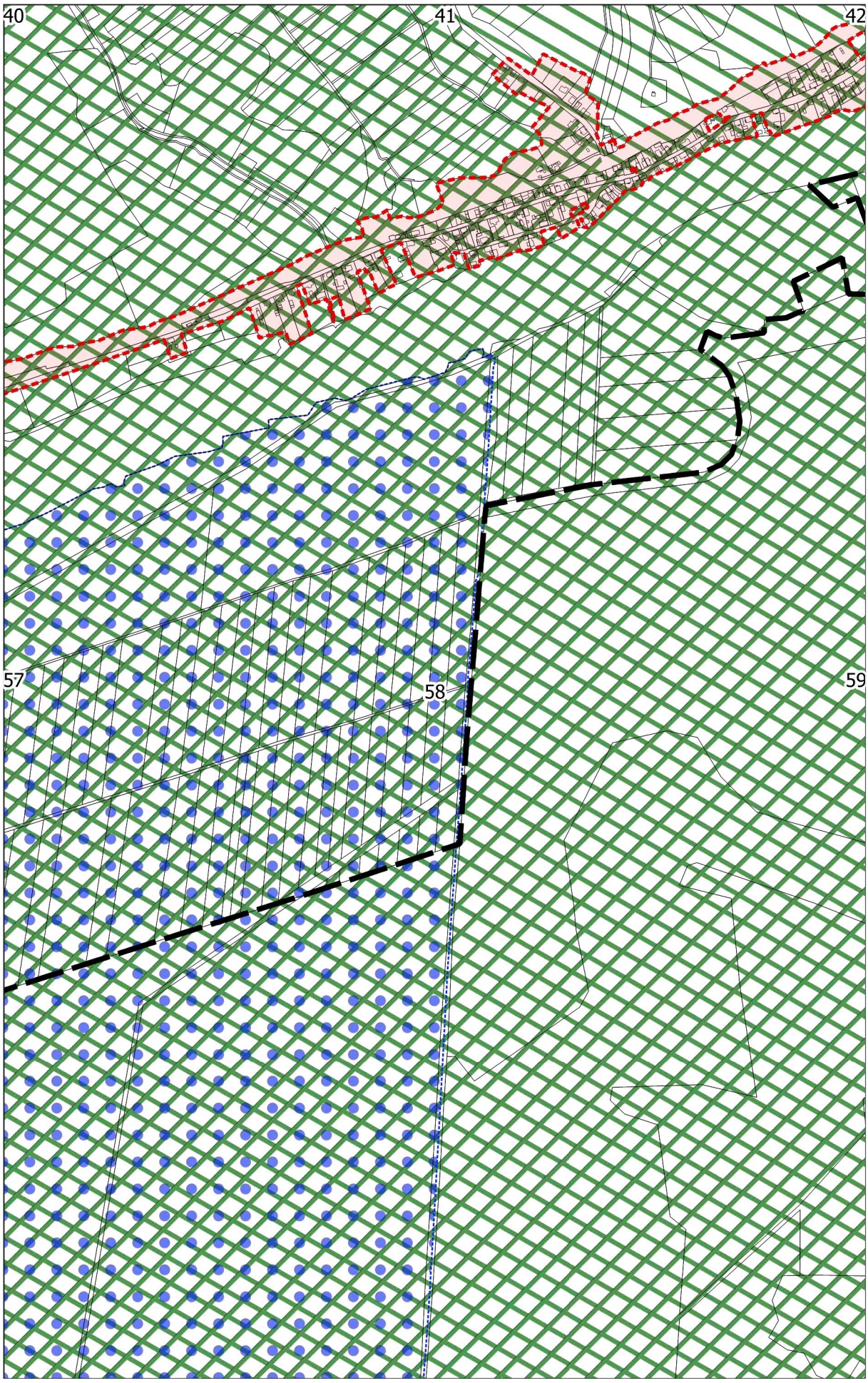

Arkusz Nr 59

Skala
1:10 000
1 cm - 100 m

0 100 200 m

N

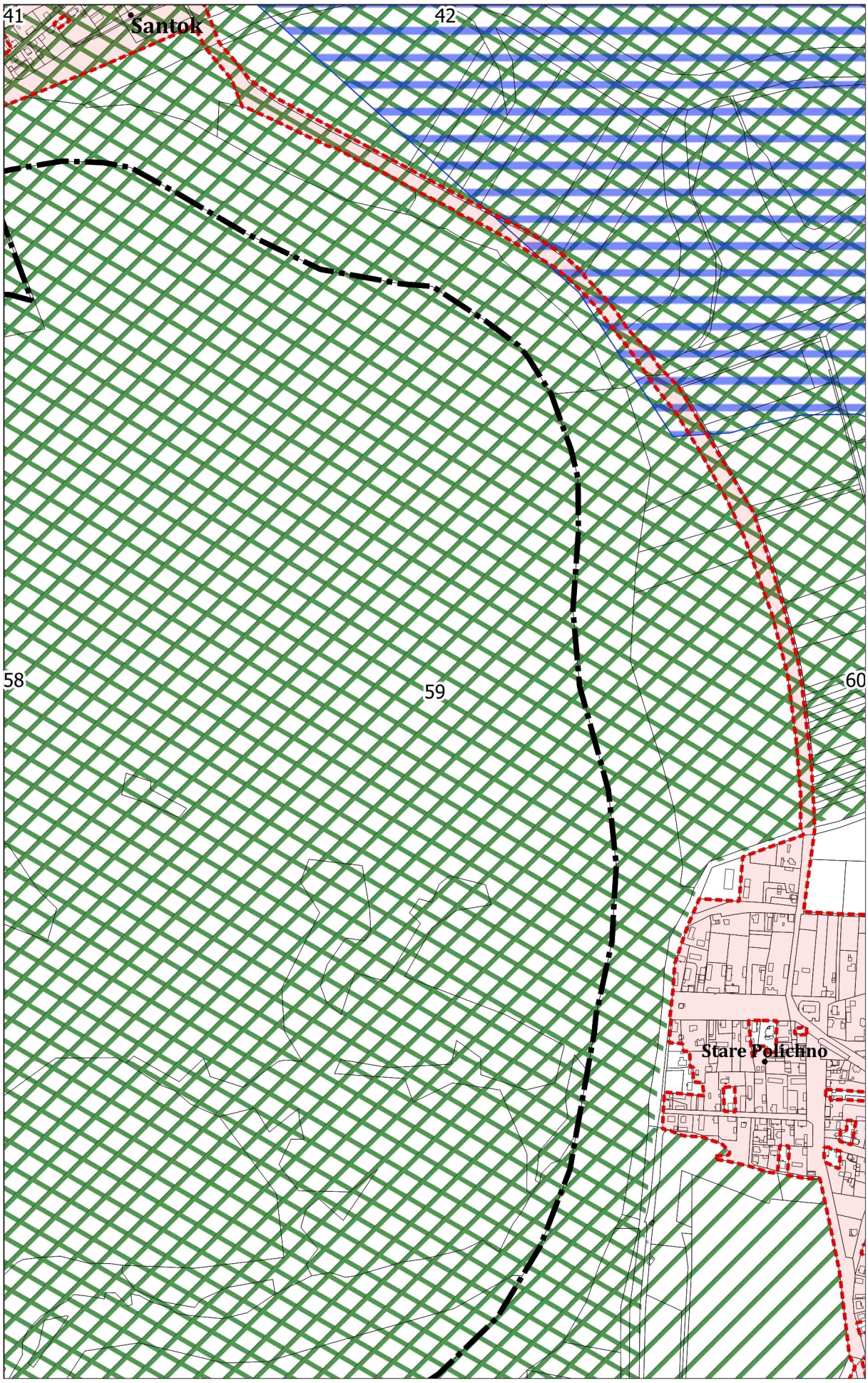

Arkusz Nr 60

Skala
1:10 000
1 cm - 100 m

0 100 200 m

N

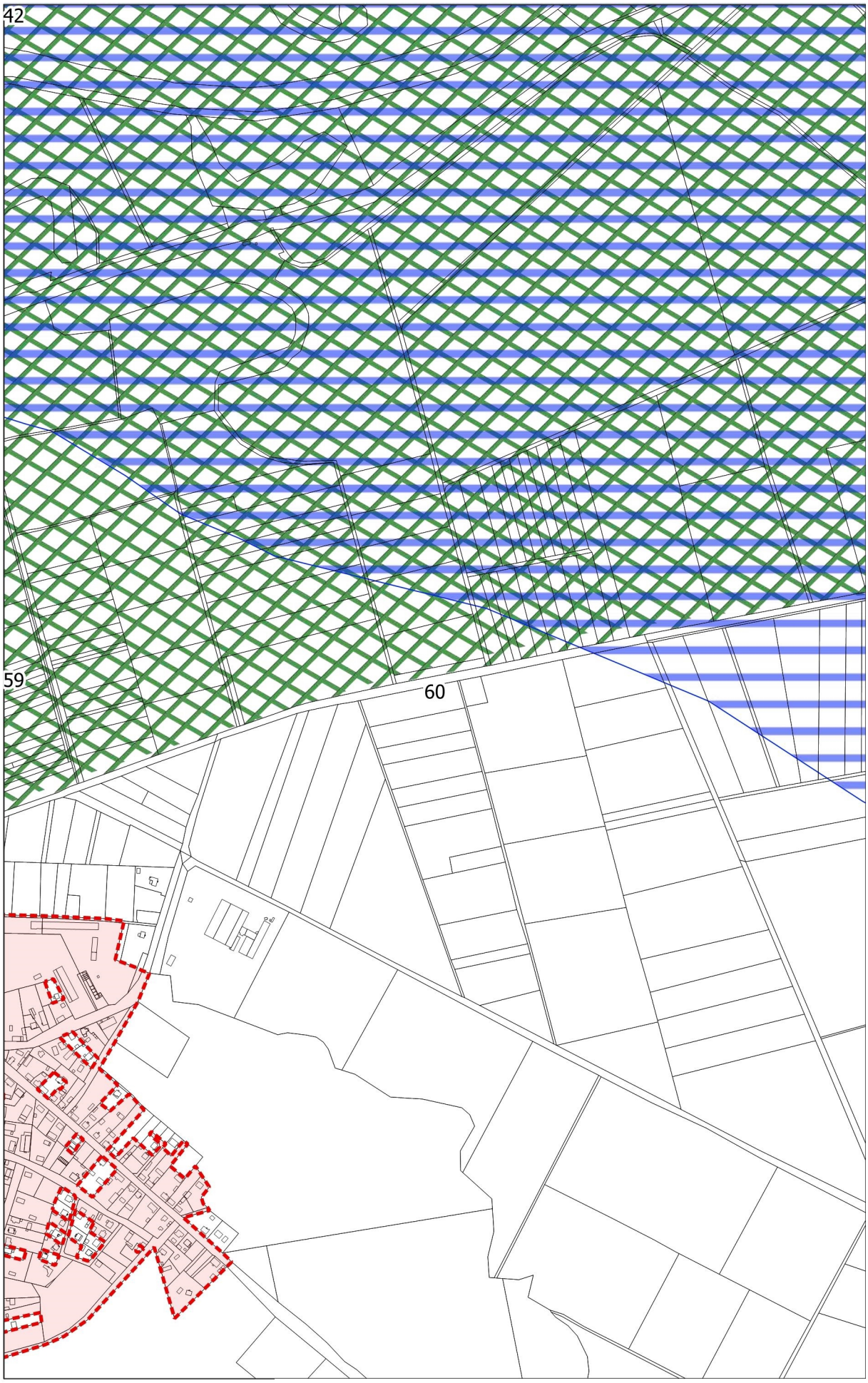

Arkusz Nr 61

Skala
1:10 000
1 cm - 100 m

0 100 200 m

N



Arkusz Nr 62

Skala
1:10 000
1 cm - 100 m

0 100 200 m

N



Arkusz Nr 63

Skala
1:10 000
1 cm - 100 m

0 100 200 m

N

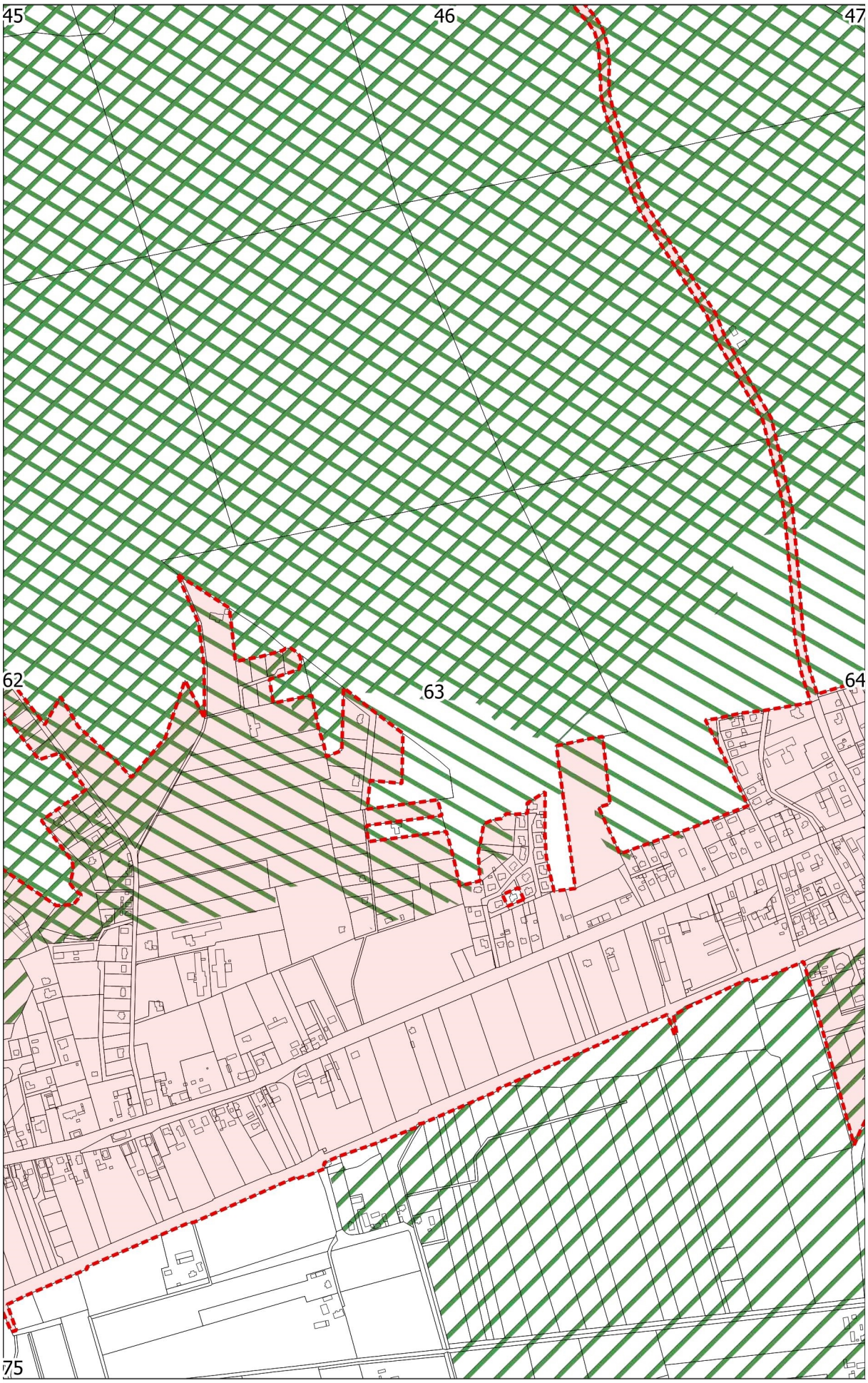

Arkusz Nr 64

Skala
1:10 000
1 cm - 100 m

0 100 200 m

N

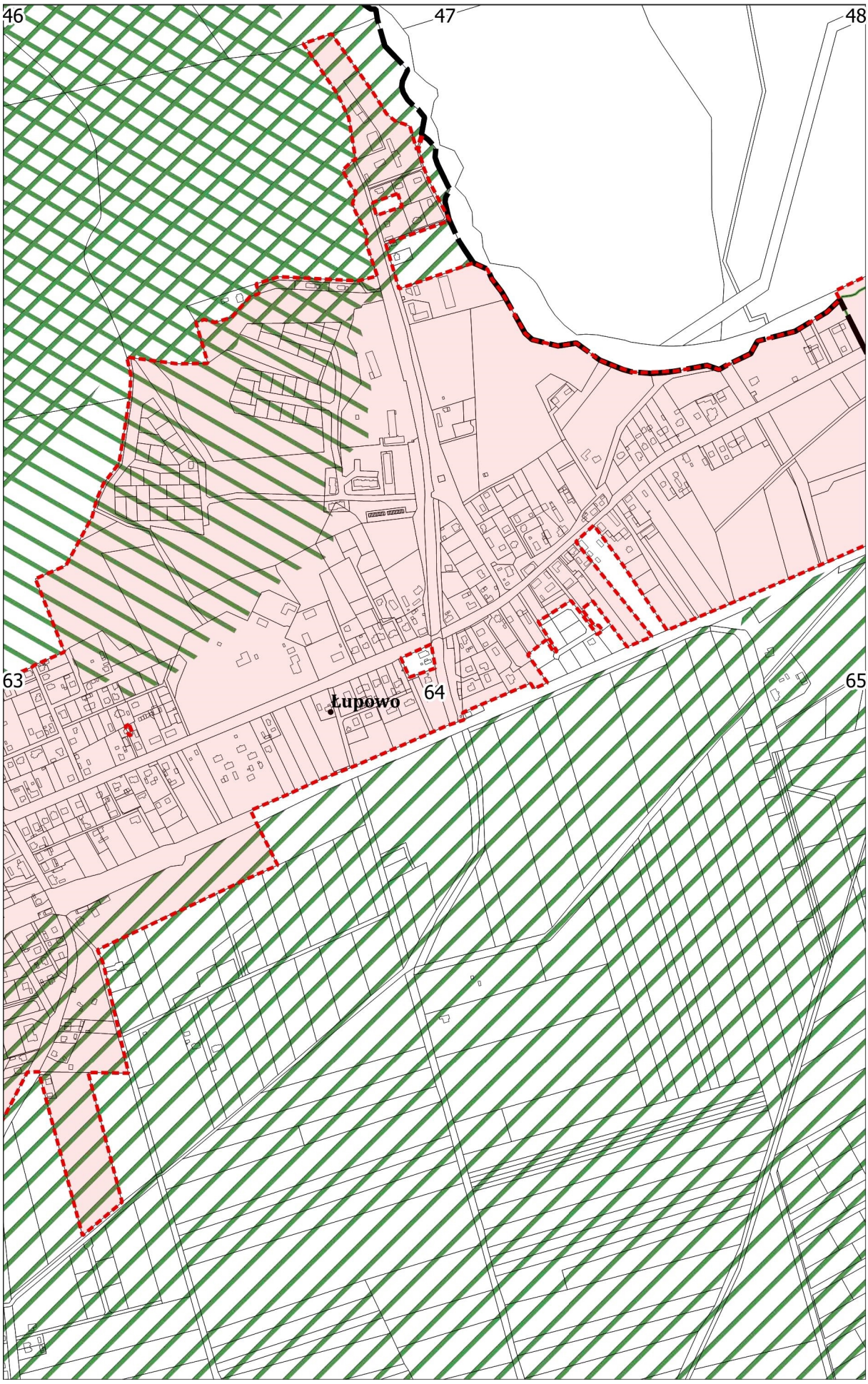

Arkusz Nr 65

Skala
1:10 000
1 cm - 100 m

0 100 200 m

N

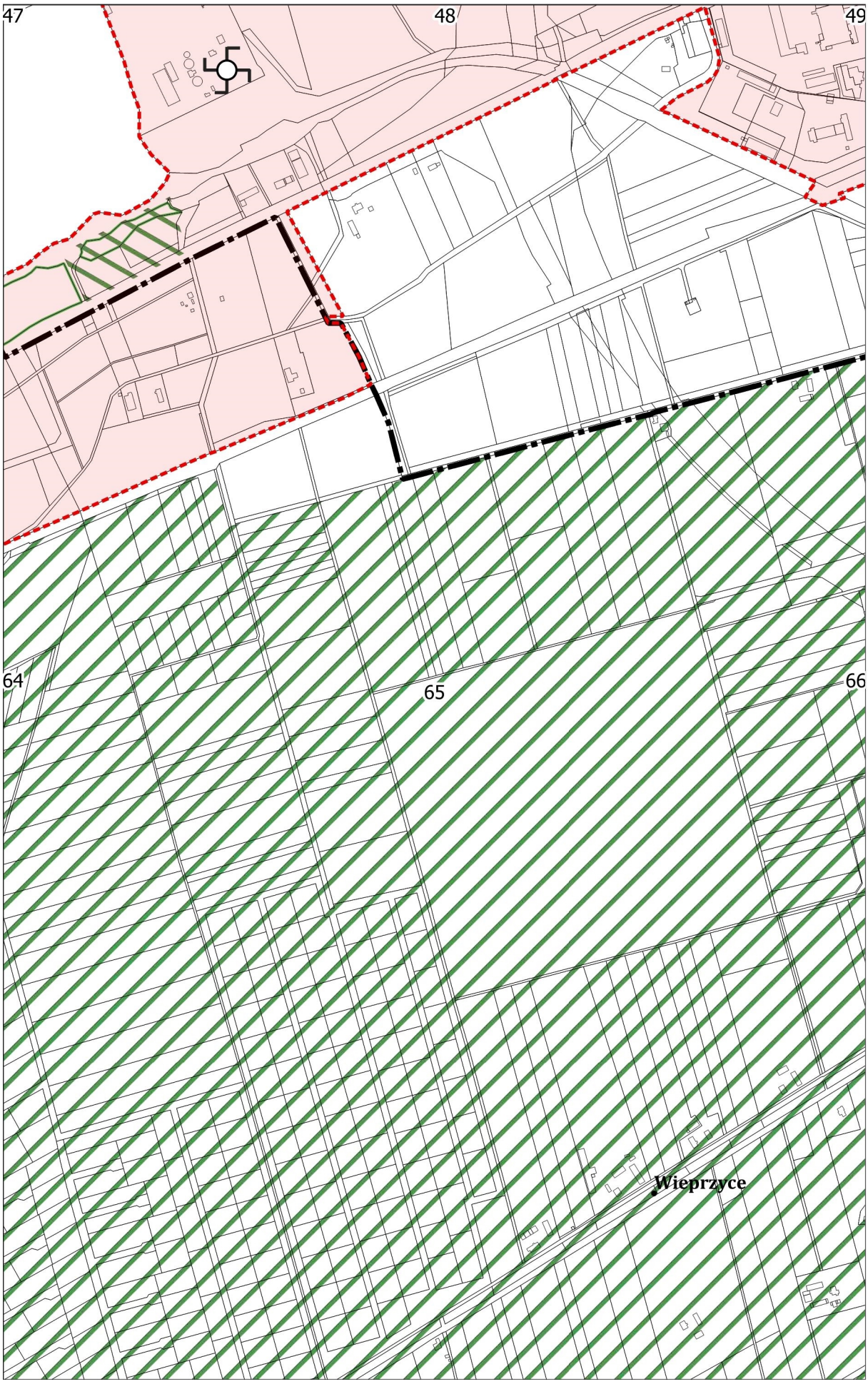

Arkusz Nr 66

Skala
1:10 000
1 cm - 100 m

0 100 200 m

N

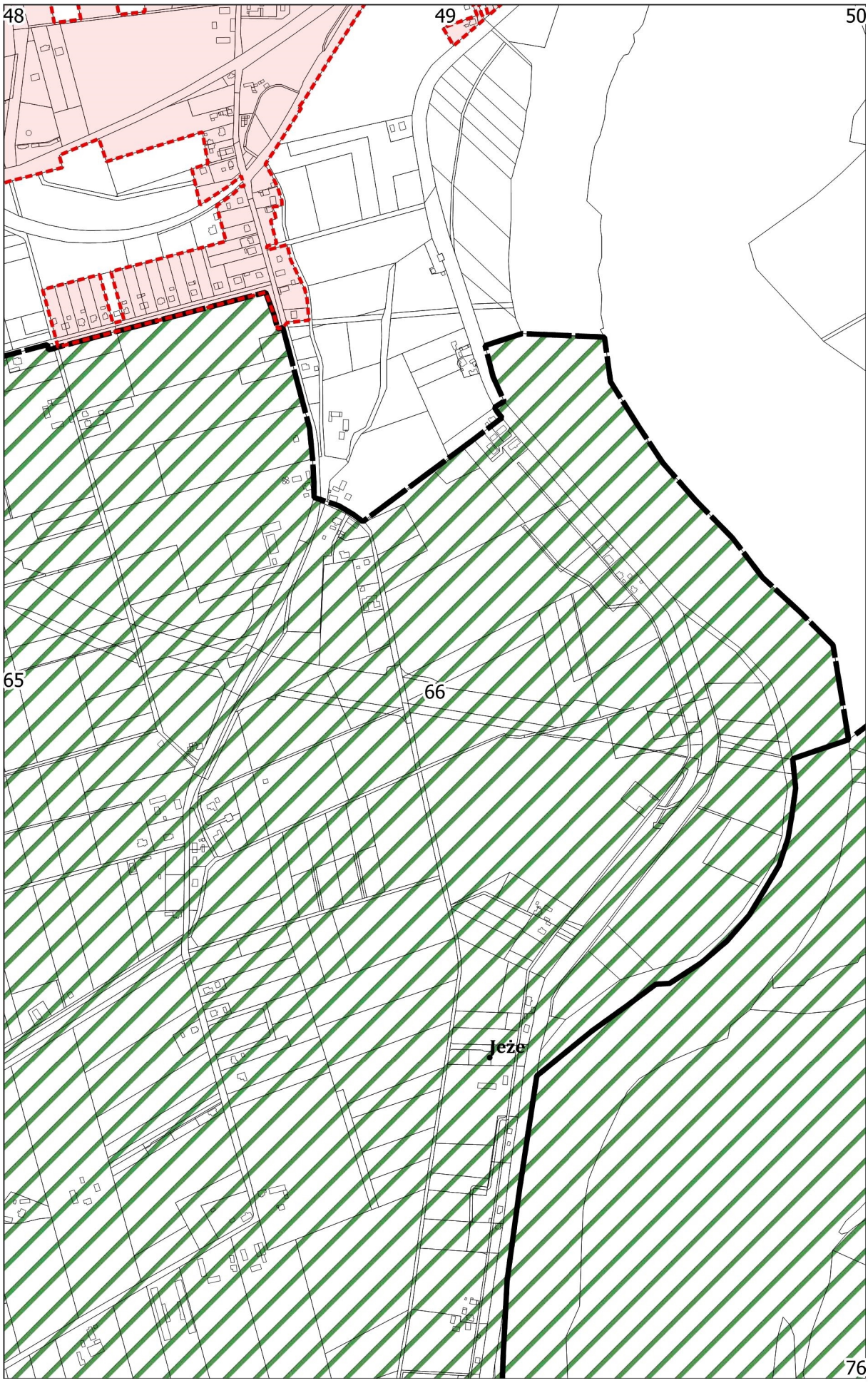

Arkusz Nr 67

Skala
1:10 000
1 cm - 100 m

0 100 200 m

N

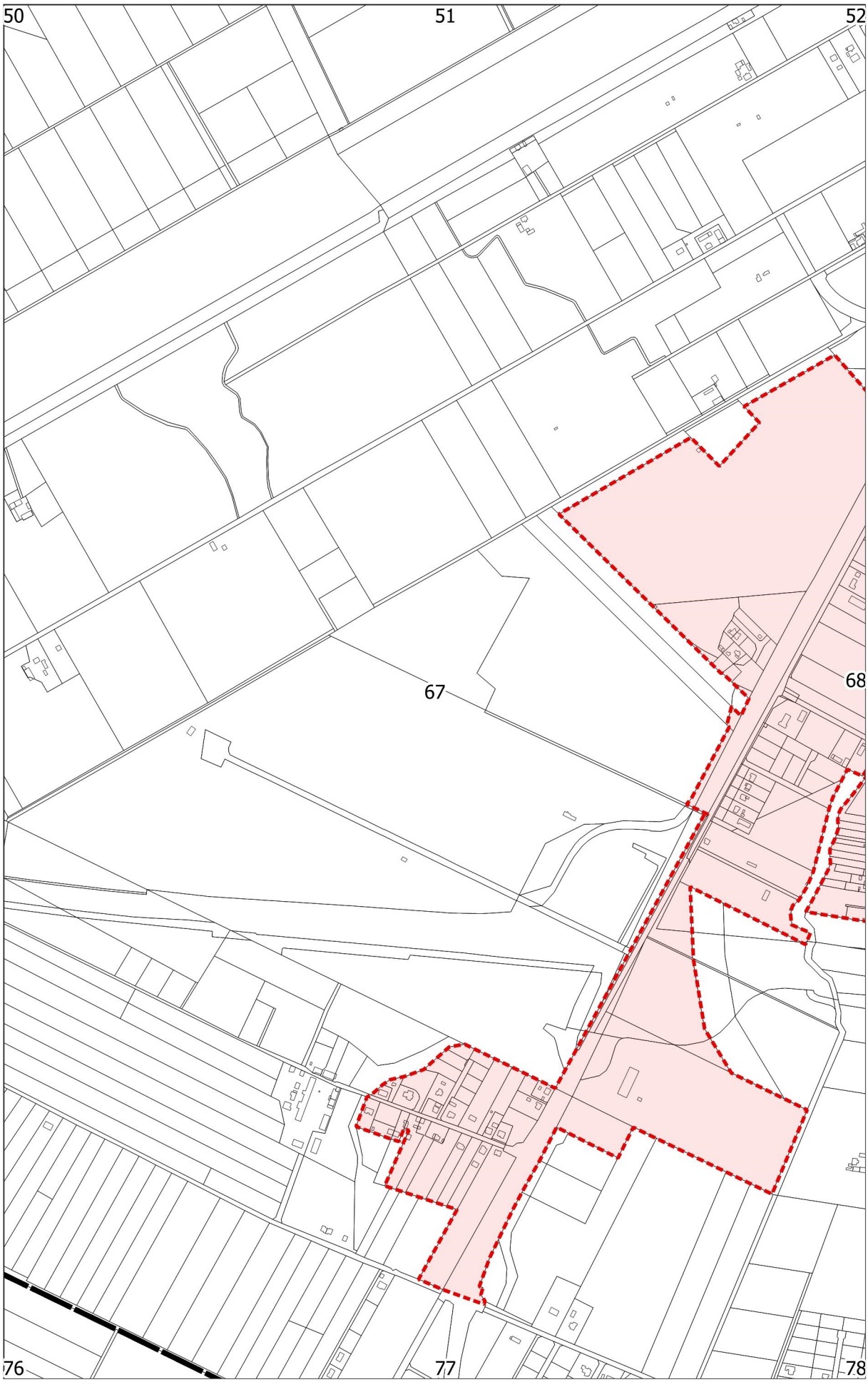

Arkusz Nr 68

Skala
1:10 000
1 cm - 100 m

0 100 200 m

N

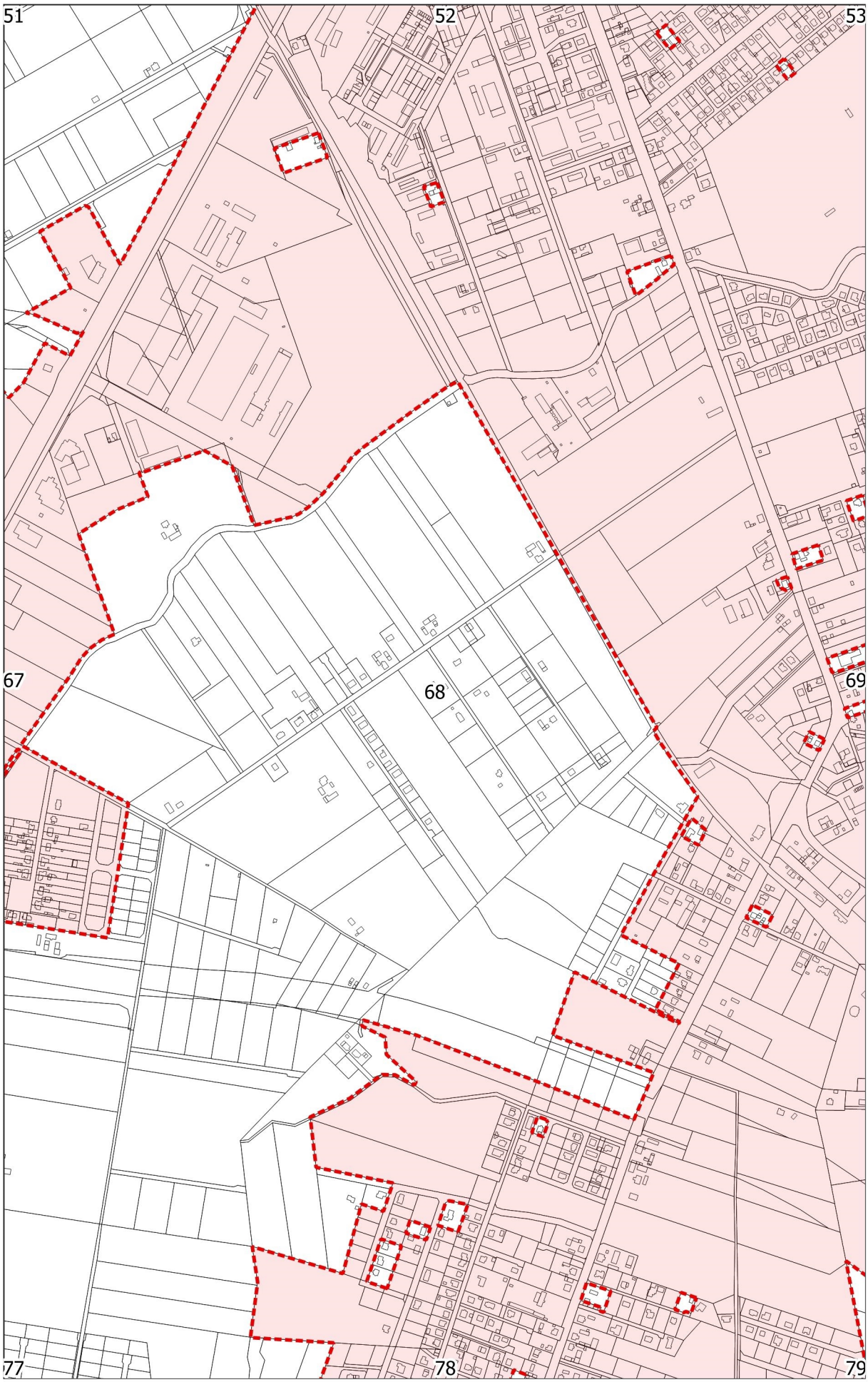

Arkusz Nr 69

Skala
1:10 000
1 cm - 100 m

0 100 200 m

N

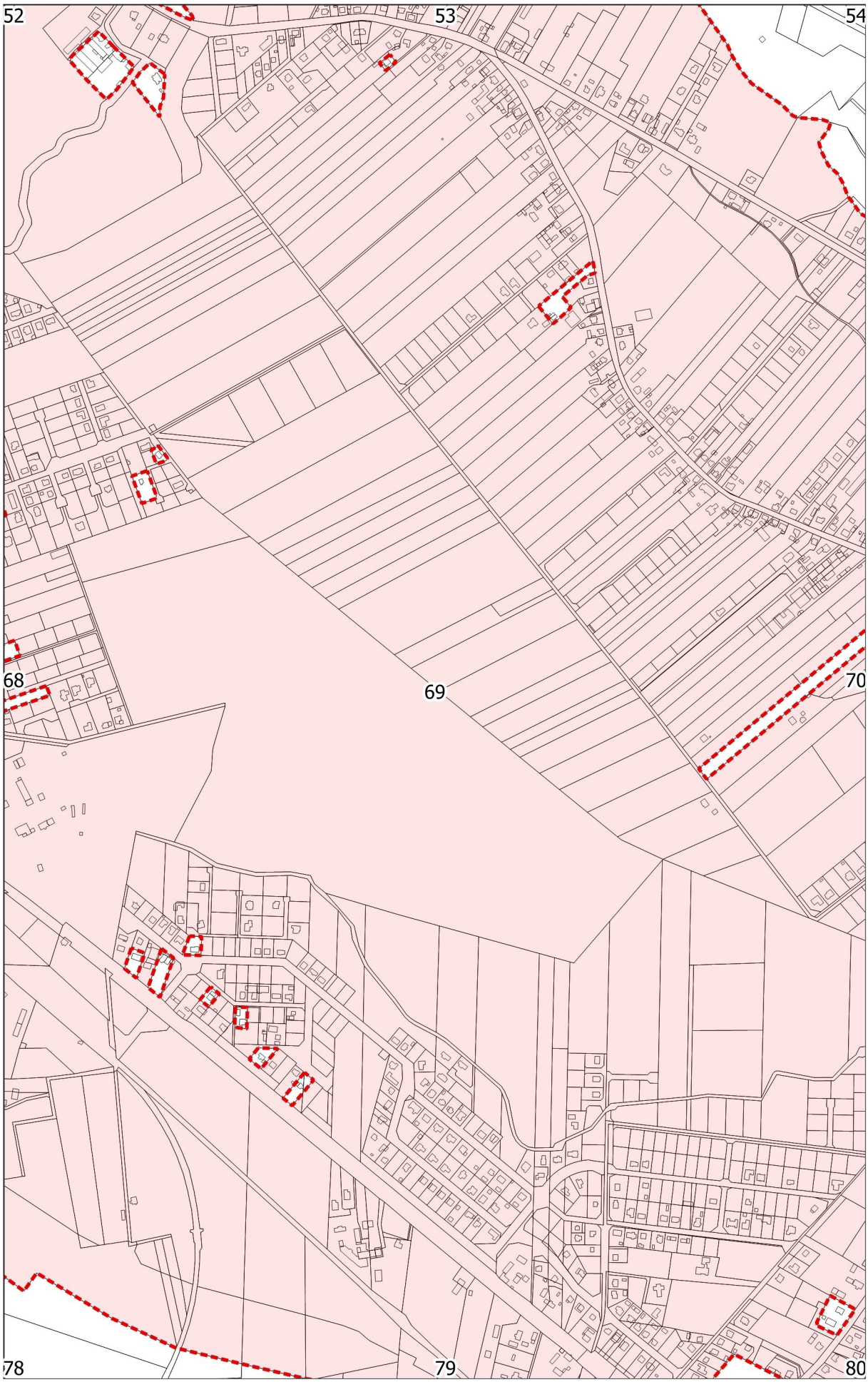

Arkusz Nr 70

Skala
1:10 000
1 cm - 100 m

0 100 200 m

N

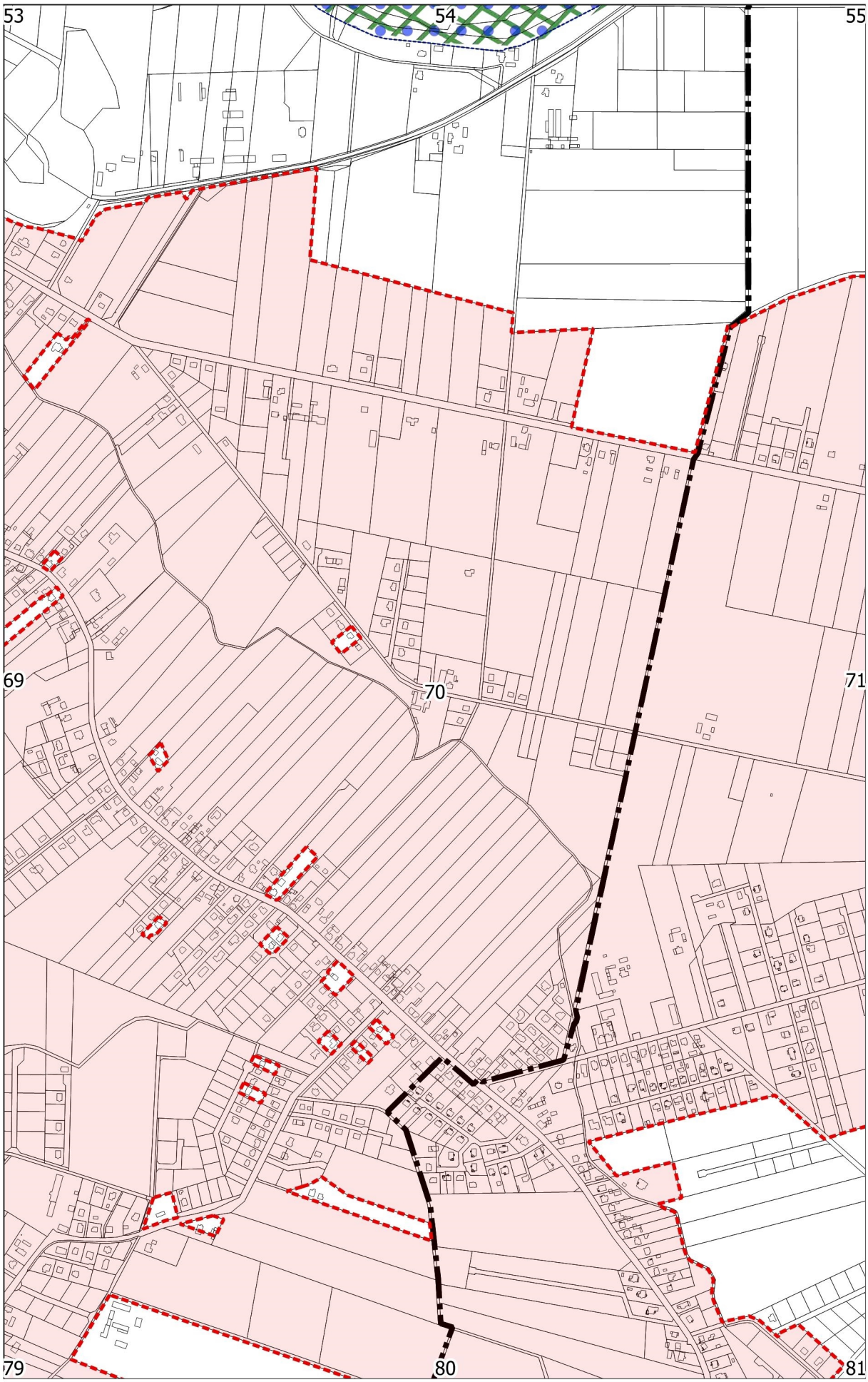

Arkusz Nr 71

Skala
1:10 000
1 cm - 100 m

0 100 200 m

N

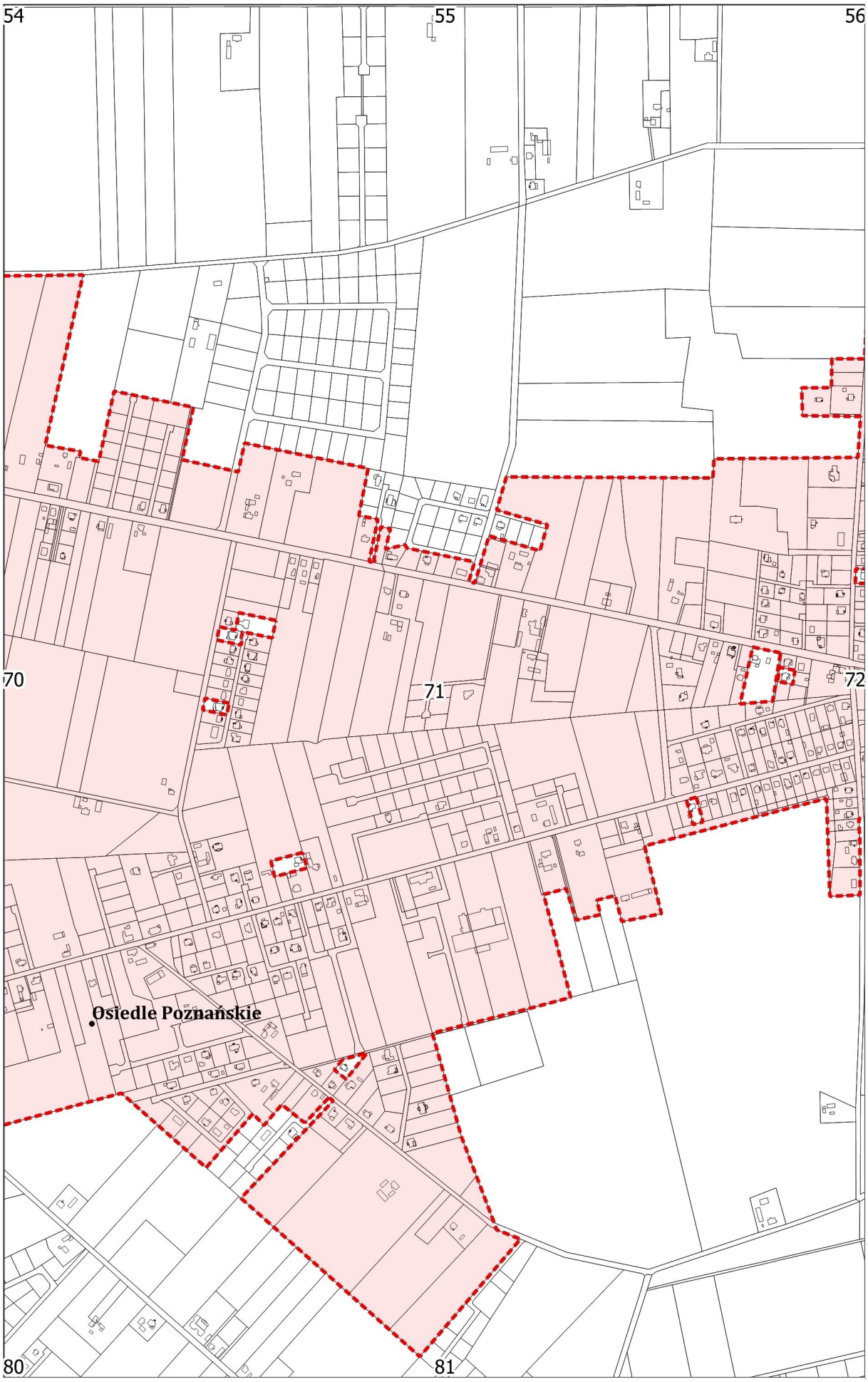

Arkusz Nr 72

Skala
1:10 000
1 cm - 100 m

0 100 200 m

N

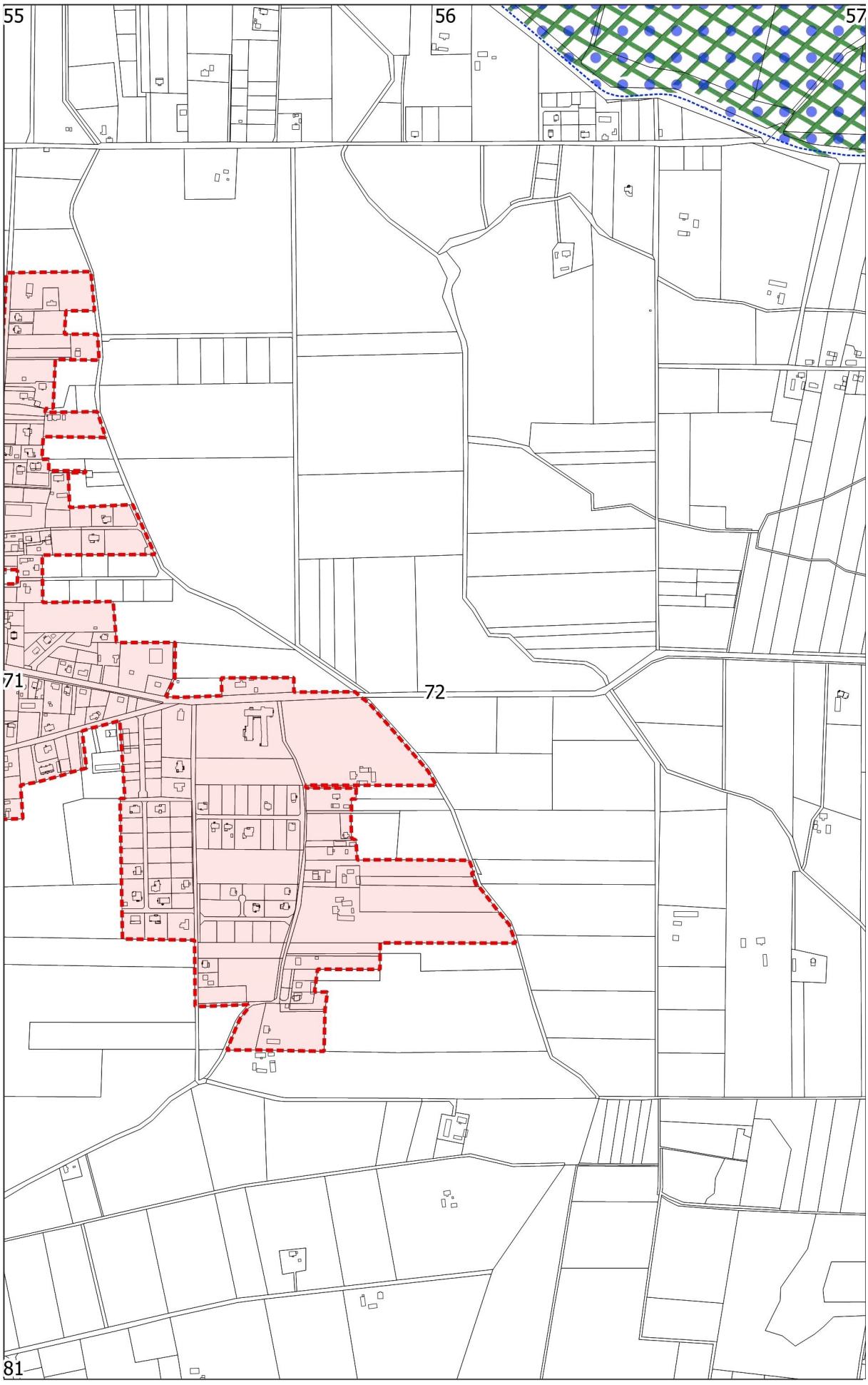

Arkusz Nr 73

Skala
1:10 000
1 cm - 100 m

0 100 200 m

N

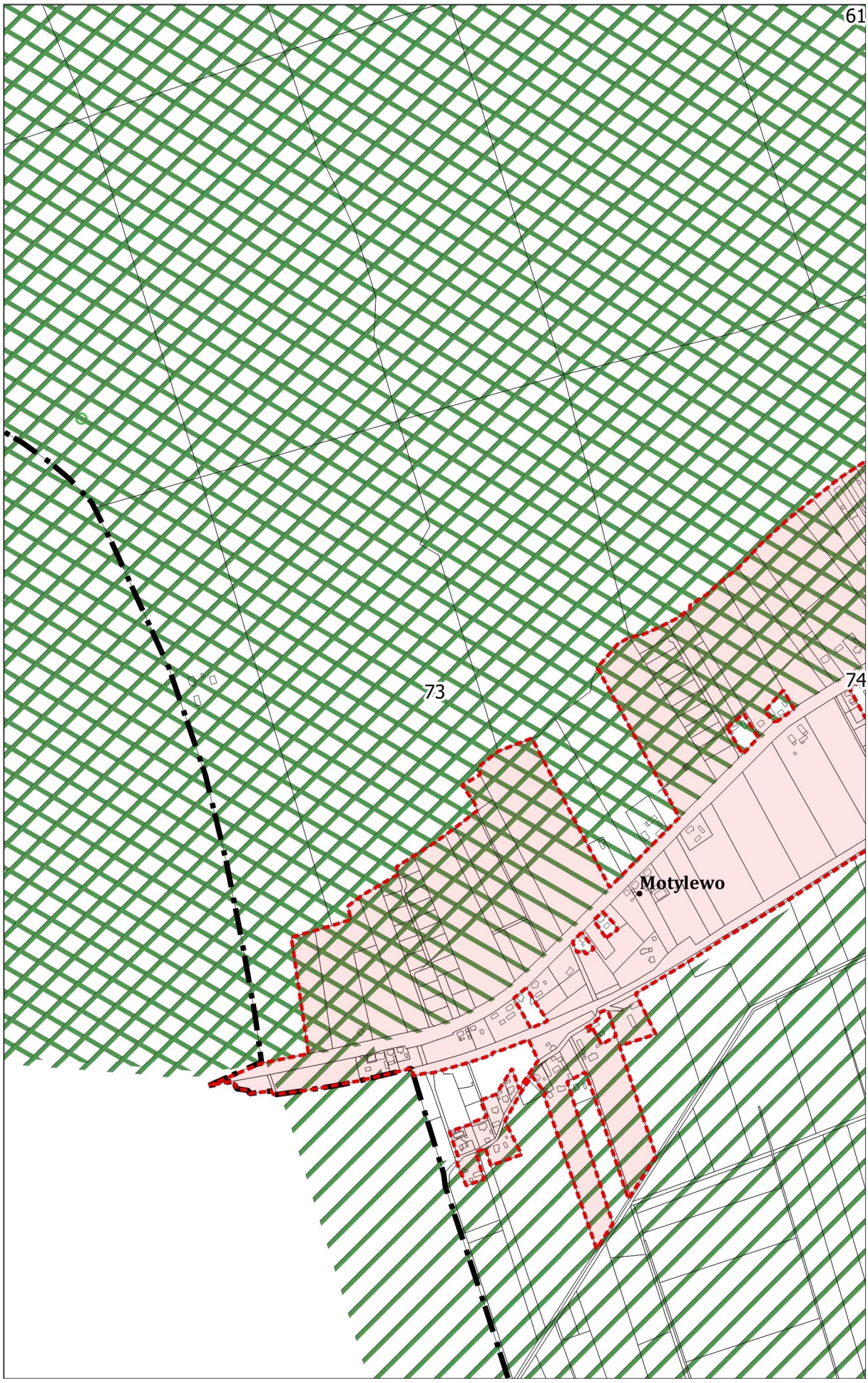

Arkusz Nr 74

Skala
1:10 000
1 cm - 100 m

0 100 200 m

N

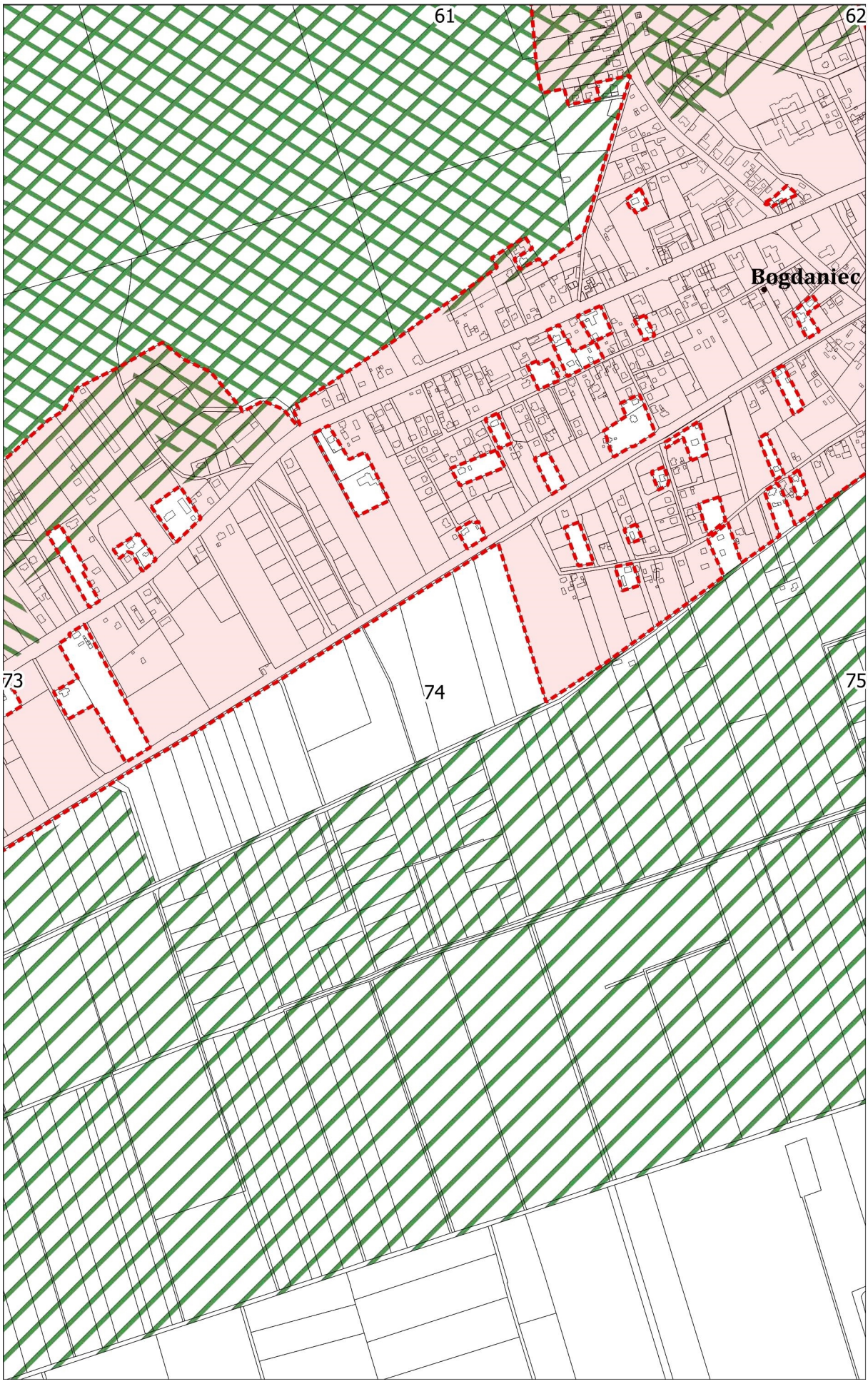

Arkusz Nr 75

Skala
1:10 000
1 cm - 100 m

0 100 200 m

N



Arkusz Nr 76

Skala
1:10 000
1 cm - 100 m

0 100 200 m

N

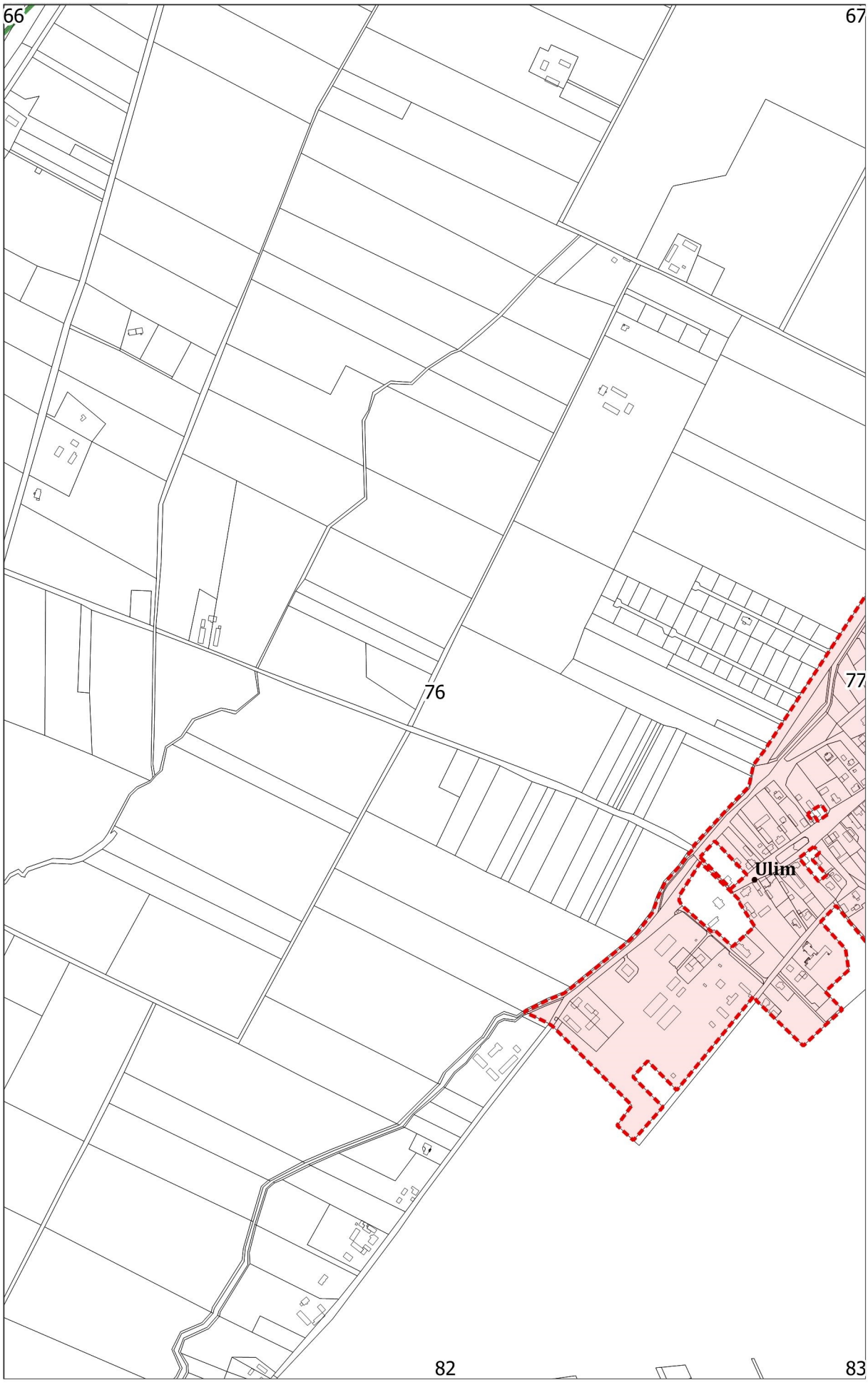

Arkusz Nr 77

Skala
1:10 000
1 cm - 100 m

0 100 200 m

N

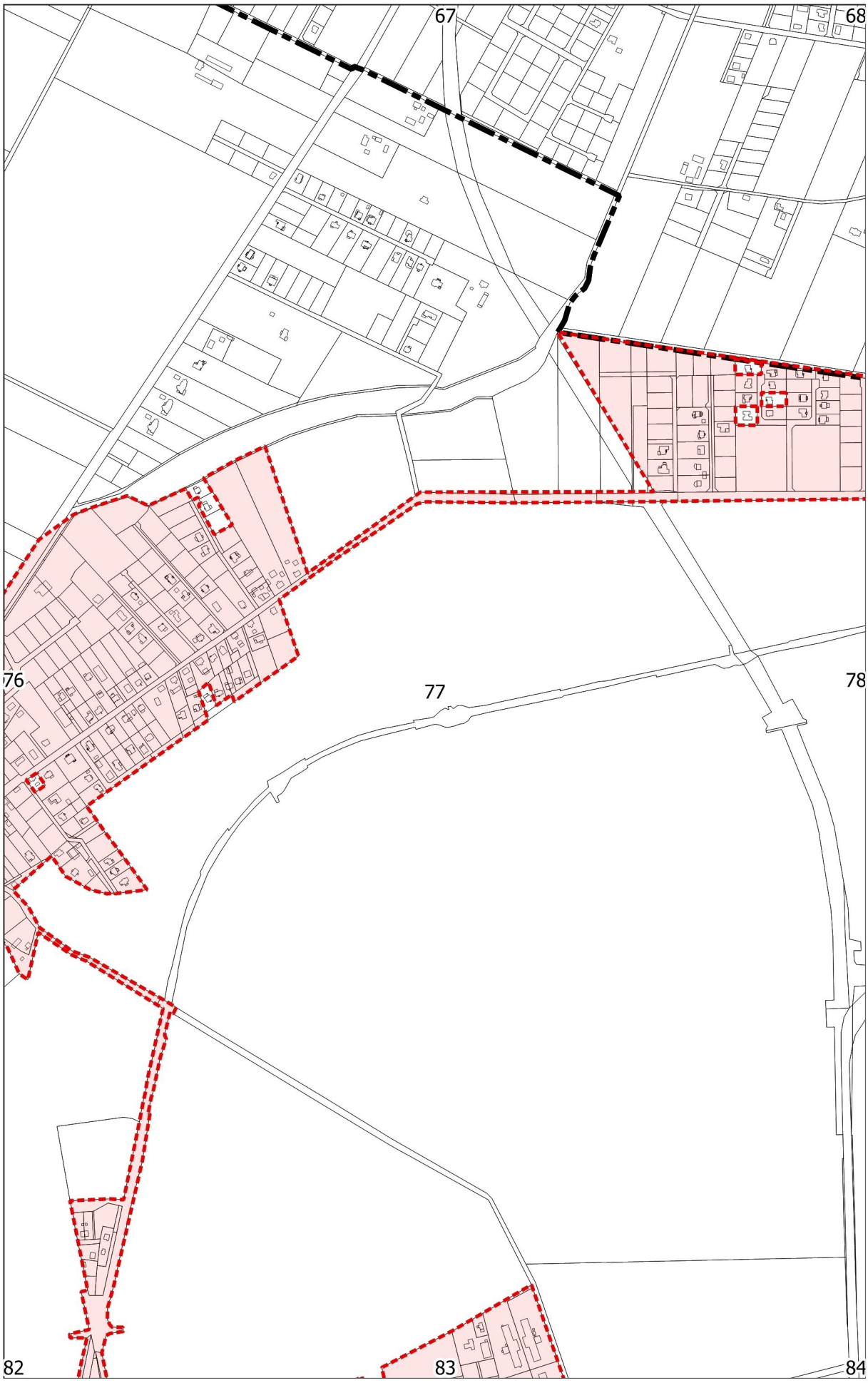

Arkusz Nr 78

Skala
1:10 000
1 cm - 100 m

0 100 200 m

N

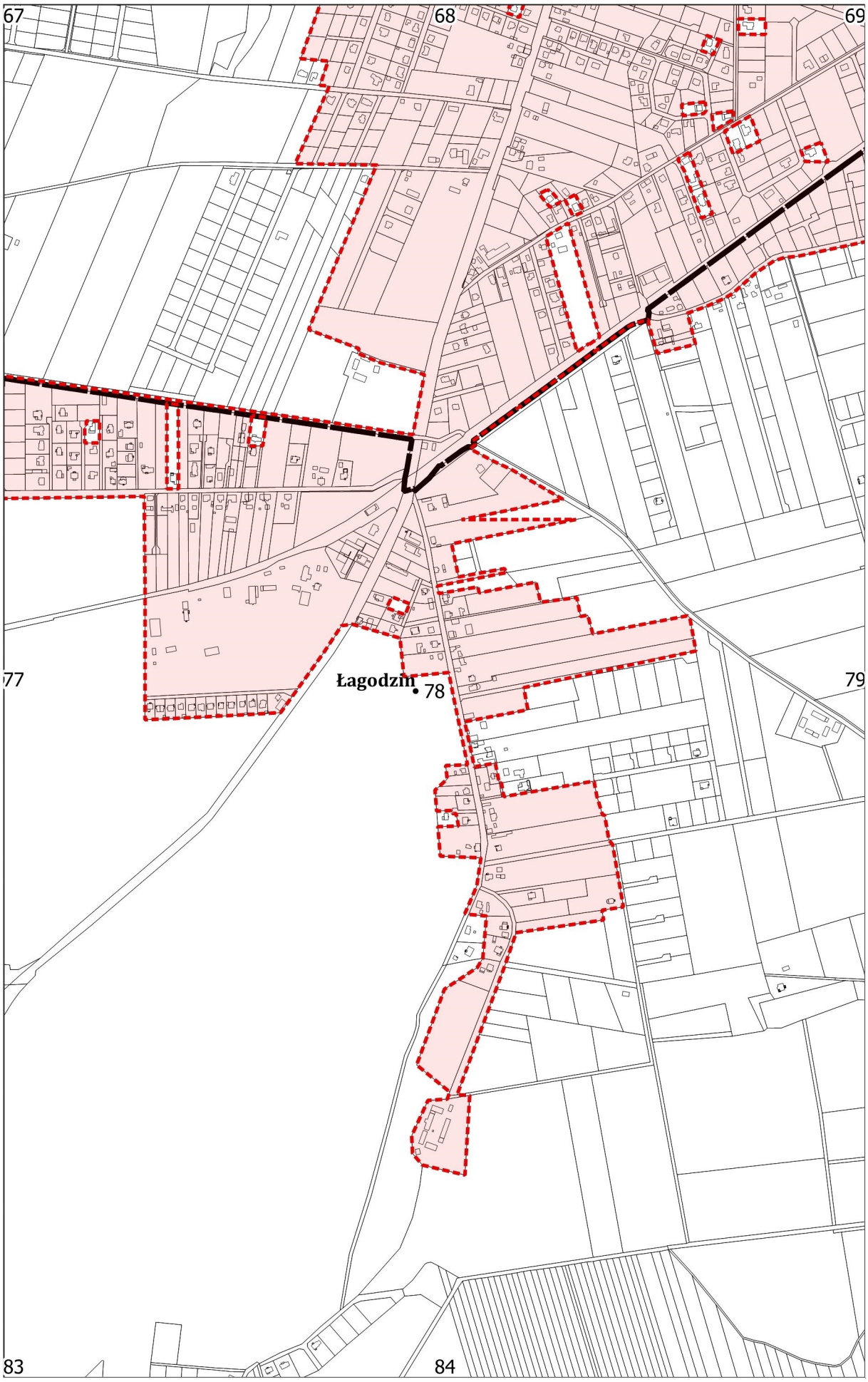

Arkusz Nr 79

Skala
1:10 000
1 cm - 100 m

0 100 200 m

N

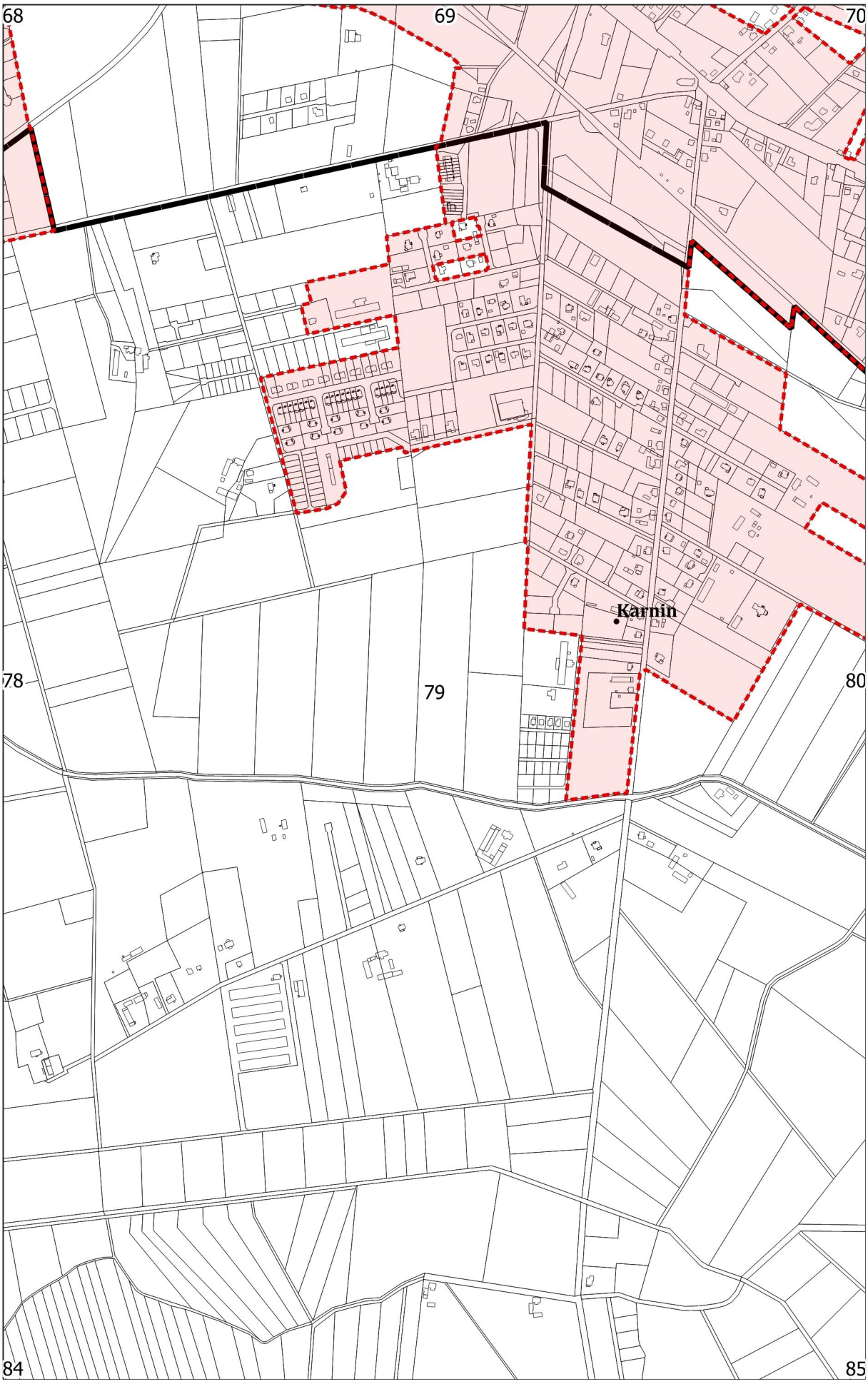

Arkusz Nr 80

Skala
1:10 000
1 cm - 100 m

0 100 200 m

N

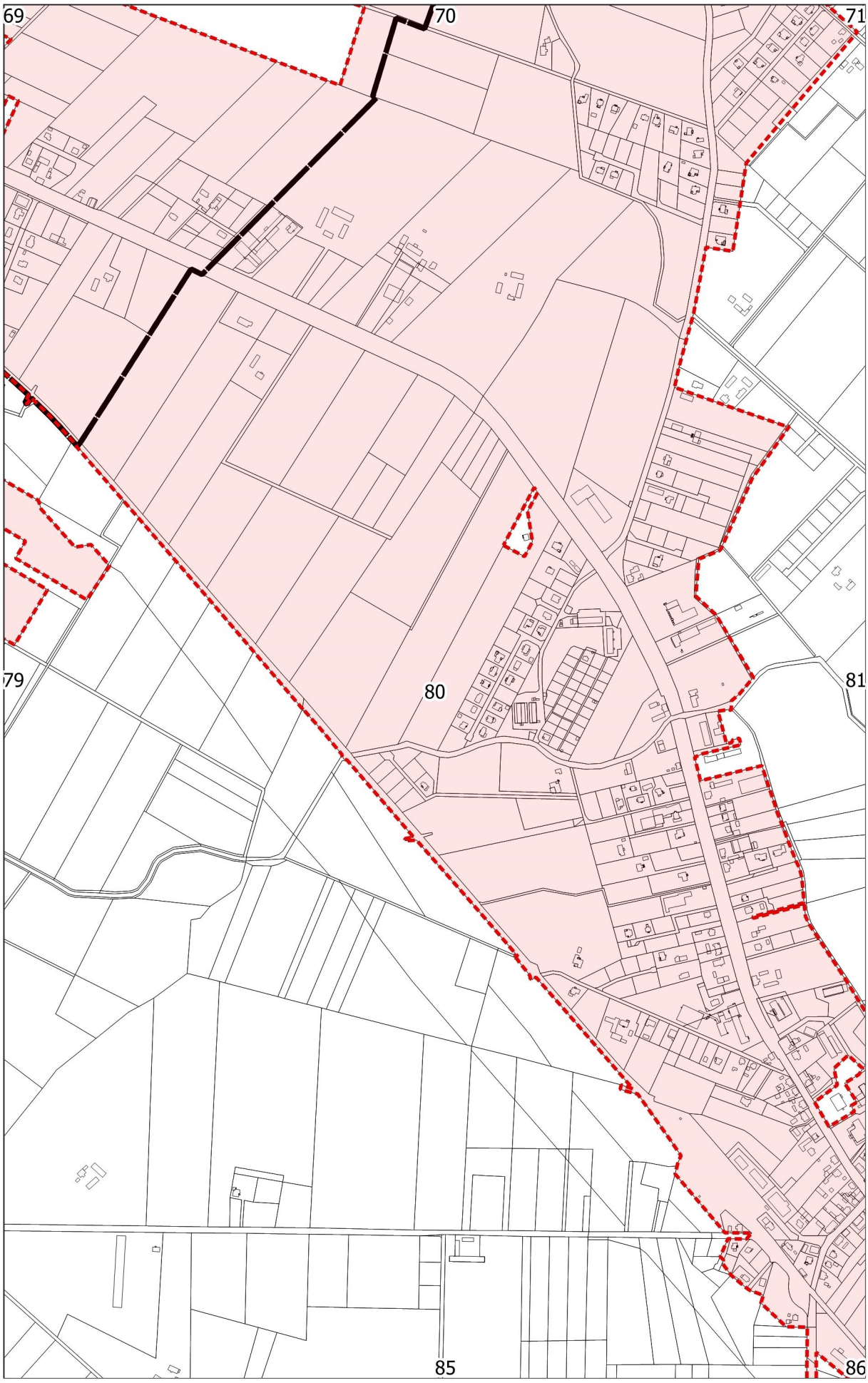

Arkusz Nr 81

Skala
1:10 000
1 cm - 100 m

0 100 200 m

N

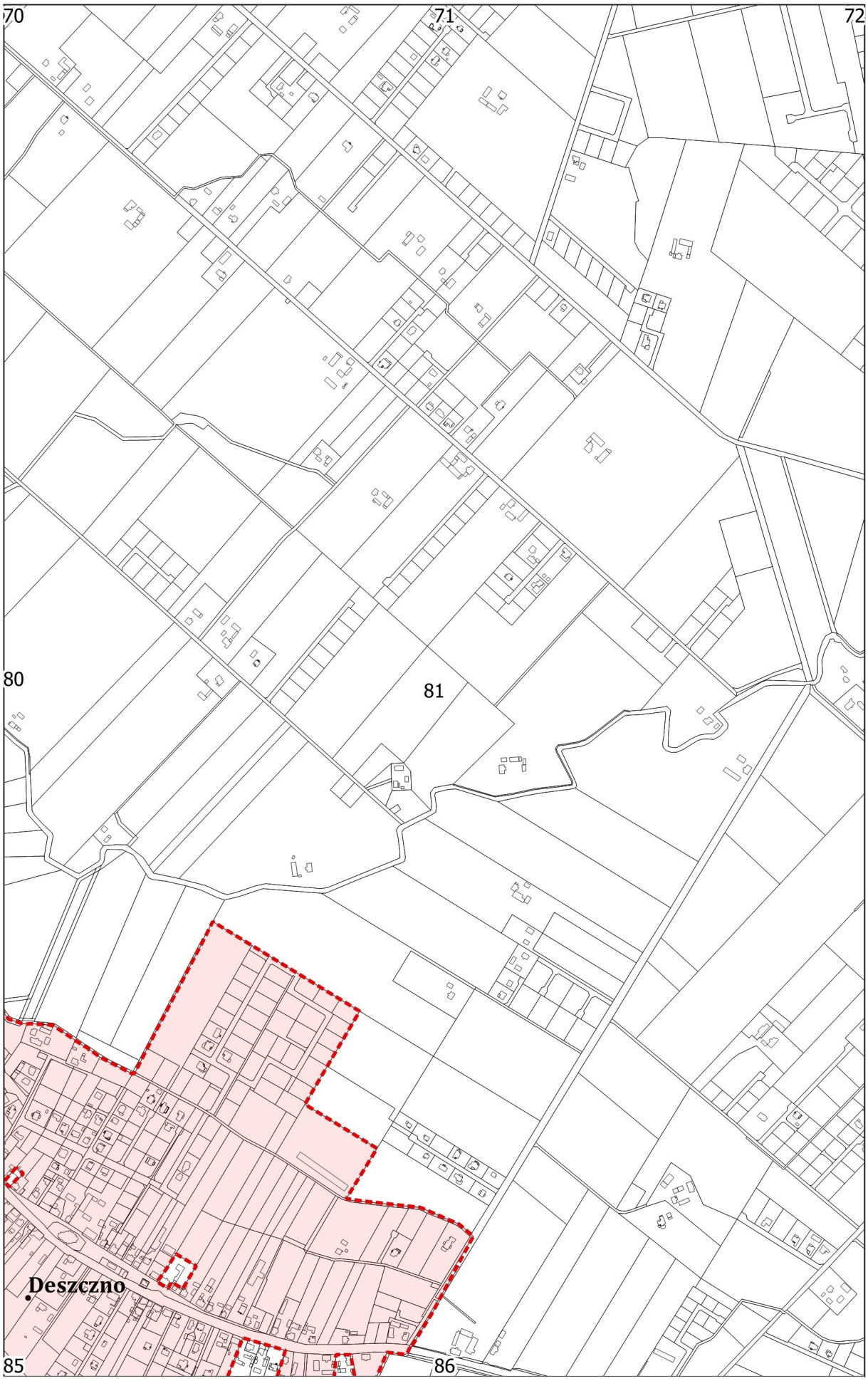

Arkusz Nr 82

Skala
1:10 000
1 cm - 100 m

0 100 200 m

N

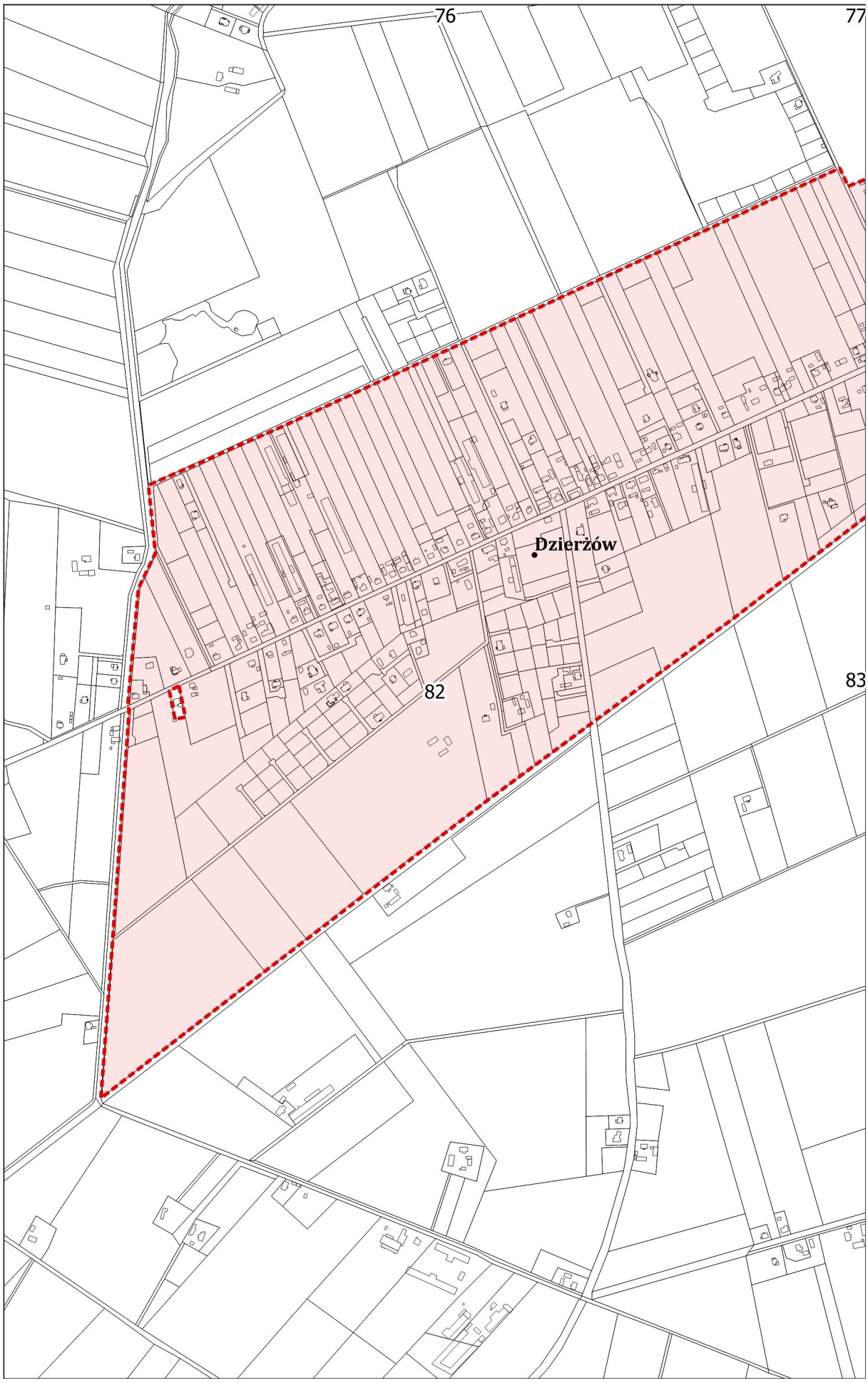

Arkusz Nr 83

Skala
1:10 000
1 cm - 100 m

0 100 200 m

N

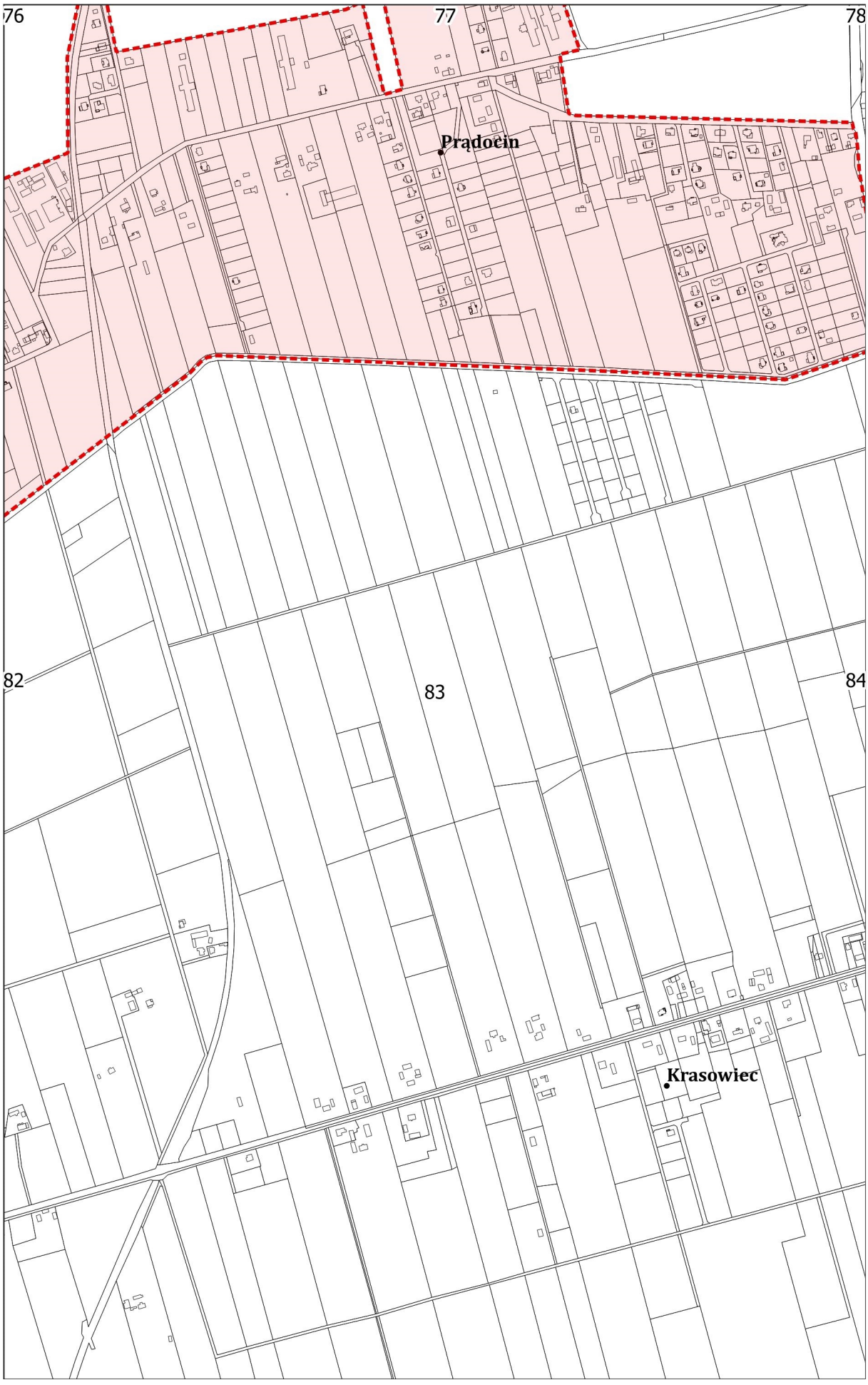

Arkusz Nr 84

Skala
1:10 000
1 cm - 100 m

0 100 200 m

N

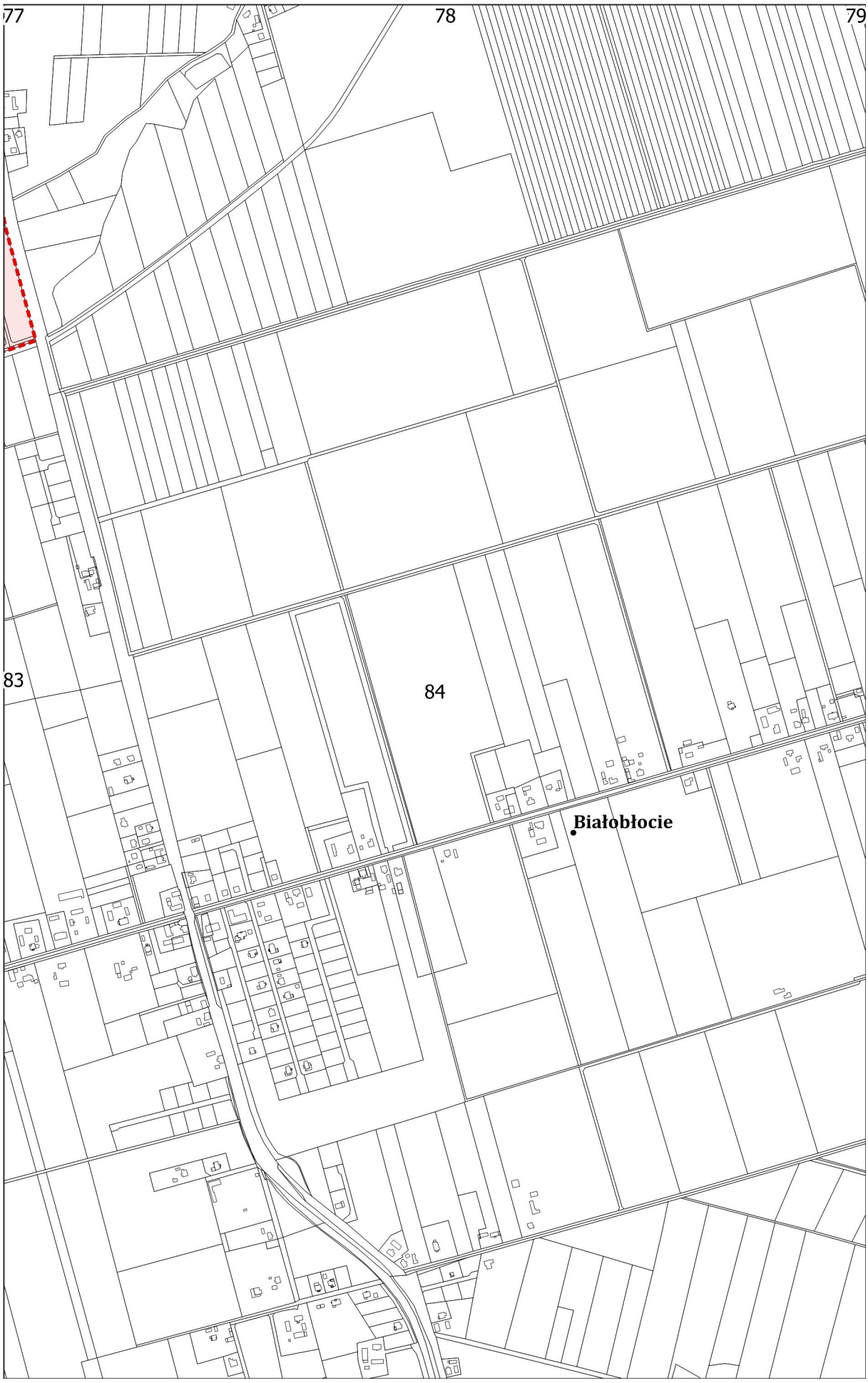

Arkusz Nr 85

Skala
1:10 000
1 cm - 100 m

0 100 200 m

N

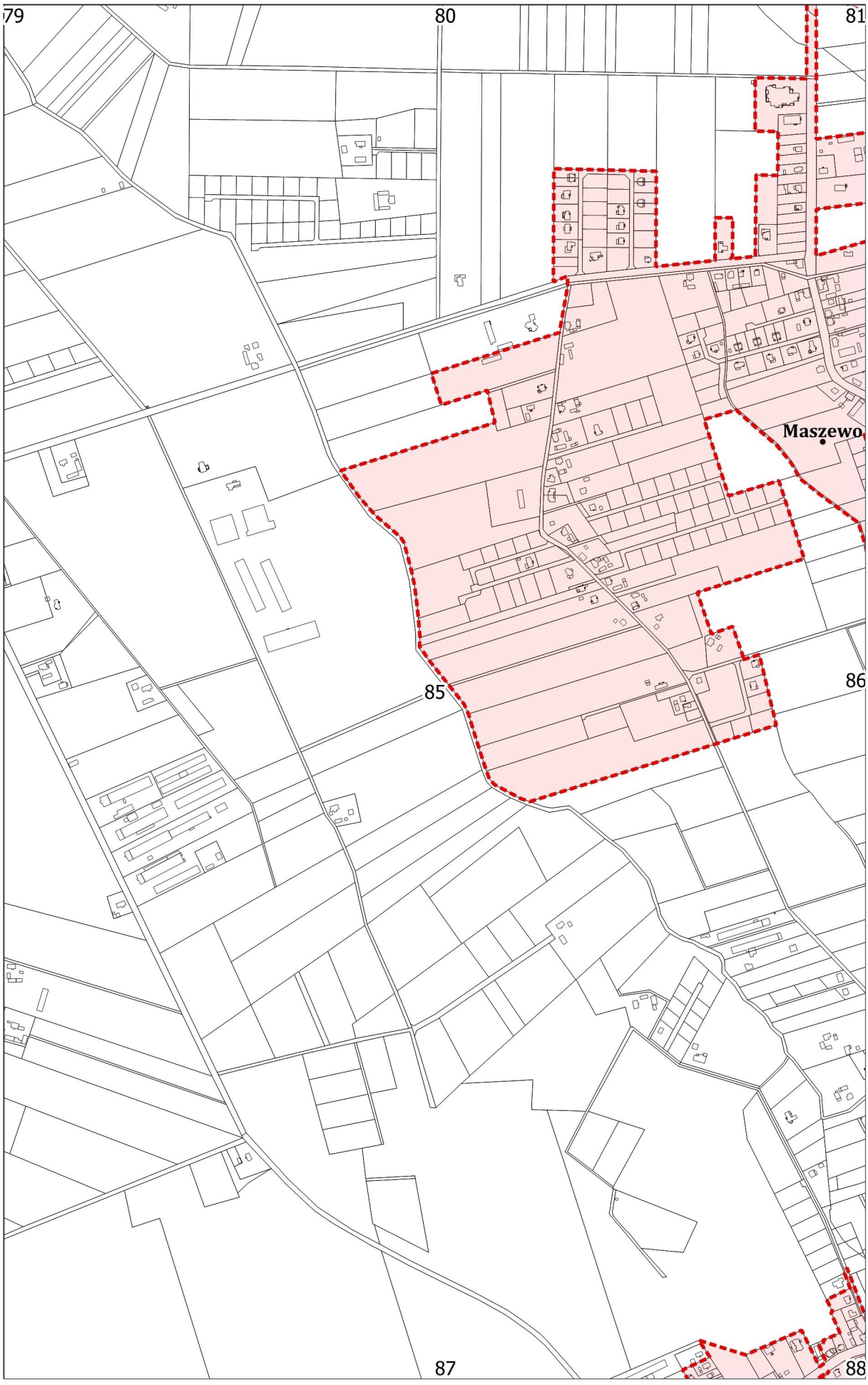

Arkusz Nr 86

Skala
1:10 000
1 cm - 100 m

0 100 200 m

N

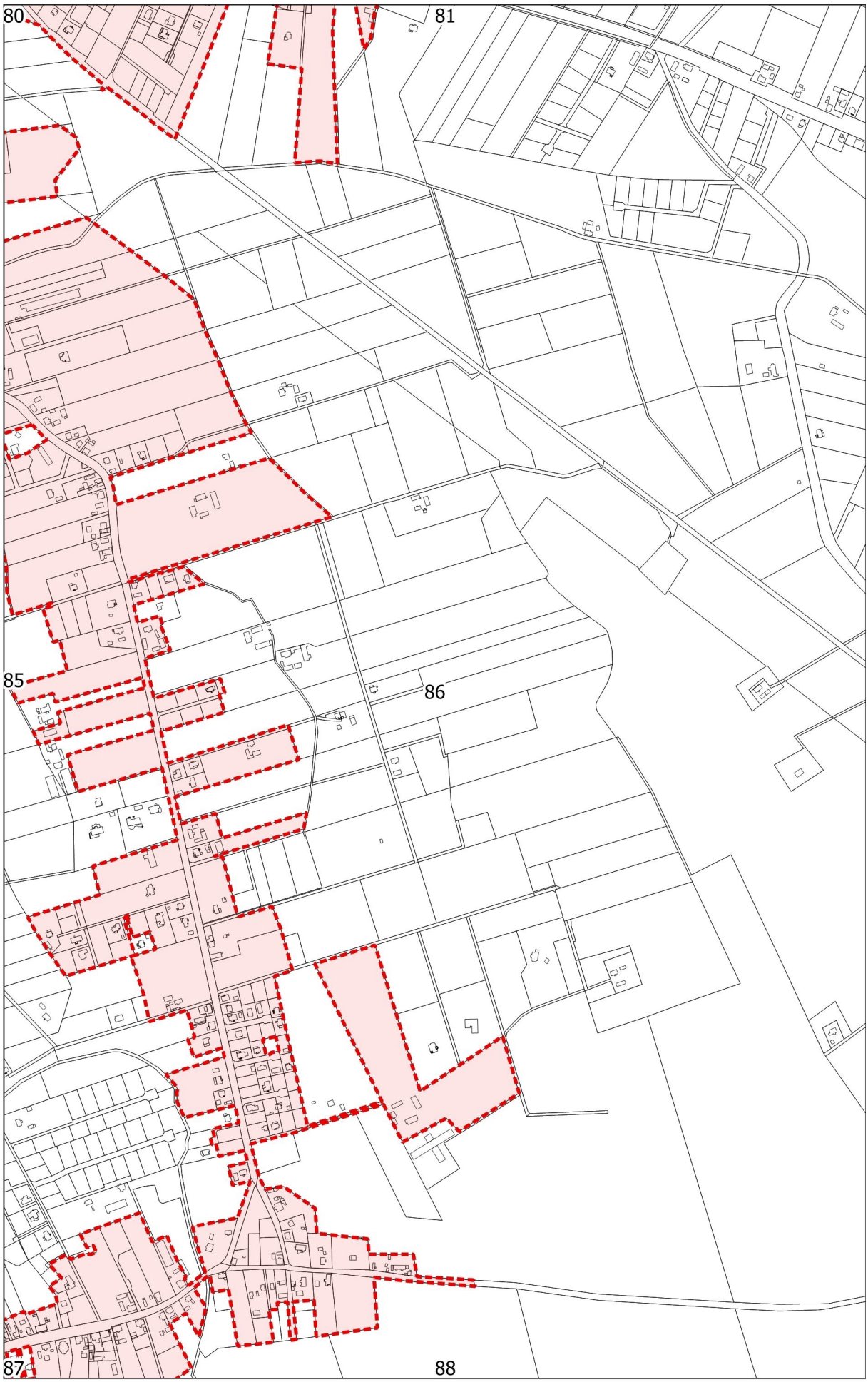

Arkusz Nr 87

Skala
1:10 000
1 cm - 100 m

0 100 200 m

N



Arkusz Nr 88

Skala
1:10 000
1 cm - 100 m

0 100 200 m

N



UZASADNIENIE

Zgodnie z art. 81 ust. 1 ustawy Prawo wodne z dnia 20 lipca 2017 r. (Dz. U. z 2020 r. poz. 310 ze zm.) aglomerację wyznacza, w drodze uchwały będącej aktem prawa miejscowego, odpowiednia rada gminy.

Aglomeracja Gorzów Wielkopolski została wyznaczona na podstawie uchwały nr XX/172/12 Sejmiku Województwa Lubuskiego z dnia 07 lutego 2012 r. w sprawie wyznaczenia aglomeracji Gorzów Wielkopolski (Dz. Urz.Woj.Lubuskiego z dnia 13 lutego 2012 r. poz.462).

Zgodnie z art. 565 ust . 2 ustawy Prawo wodne powyszy akt prawa miejscowego zachowuje moc nie d uej ni do dnia 31 grudnia 2020r.

Aglomeracja Gorzów Wielkopolski została wyznaczona na obszarze Miasta Gorzów Wielkopolski oraz Gmin: Bogdaniec, Deszczno, Kłodawa, Lubiszyn, Santok, z tego względu zostało zawarte porozumienie międzygminne zgodnie z ustawą z dnia 8 marca 1990 r. o samorządzie gminnym (Dz. U. z 2020 r. poz. 713).

Za podstawę wyznaczenia obszaru i granic aglomeracji, przyjęto dokumenty, o których mowa w § 3 ust. 1 rozporządzenia Ministra Gospodarki Morskiej i Żeglugi Śródlądowej z dnia 27 lipca 2018 r. w sprawie sposobu wyznaczania obszarów i granic aglomeracji, tj.:

1. Studium uwarunkowań i kierunków zagospodarowania przestrzennego:
   1) Studium Uwarunkowań i Kierunków Zagospodarowania Przestrzennego Miasta Gorzowa Wielkopolskiego – uchwała nr XVII/175/2015 Rady Miasta Gorzowa Wlkp. z dnia 30 września 2015 r., zmienione uchwałą Nr XXIII/410/2020 Rady Miasta Gorzowa Wlkp. z dnia 27 maja 2020 r.
   2) Studium Uwarunkowań i Kierunków Zagospodarowania Przestrzennego Gminy Bogdaniec – uchwała nr XXI/132/2000 Rady Gminy Bogdaniec z dnia 24 listopada 2000 r., zmienione uchwałą nr XXIX.182.2014 Rady Gminy Bogdaniec z dnia 14 maja 2014 r., zmienione uchwałą nr XXVI.191.2017 Rady Gminy Bogdaniec z dnia 25 listopada 2017 r., zmienione uchwałą nr XVIII.133.2020 Rady Gminy Bogdaniec z dnia 21 września 2020 r.
   3) Studium Uwarunkowań i Kierunków Zagospodarowania Przestrzennego Gminy Kłodawa – uchwała nr XLVII/290/2013 Rady Miejskiej w Kłodawie z dnia 25 października 2013 r.
   4) Studium Uwarunkowań i Kierunków Zagospodarowania Przestrzennego Gminy Lubiszyn – uchwała nr XII/99/00 Rady Gminy Lubiszyn z dnia 28 kwietnia 2000 r. zmienionego uchwałą nr XI/60/2015 Rady Gminy Lubiszyn z dnia 22 września 2015 r.
   5) Studium Uwarunkowań i Kierunków Zagospodarowania Przestrzennego Gminy Deszczno– uchwała nr XV/106/2015 Rady Gminy Deszczno z dnia 9 listopada 2015 r.
2. Miejscowe plany zagospodarowania przestrzennego:
   1) Uchwała nr XLV/761/2008 Rady Miasta Gorzowa Wlkp. z dnia 17 grudnia 2008 r. w sprawie uchwalenia miejscowego planu zagospodarowania przestrzennego obszaru położonego w Gorzowie Wlkp. w rejonie ul. Kasprzaka,
   2) Uchwała nr XXXVII/586/2008 Rady Miasta Gorzowa Wlkp. z dnia 25 czerwca 2008 r. w sprawie uchwalenia miejscowego planu zagospodarowania przestrzennego obszaru położonego w Gorzowie Wlkp. w rejonie ul. Żelaznej,
   3) Uchwała nr XVII/174/2015 Rady Miasta Gorzowa Wlkp. z dnia 30 września 2015 r. w sprawie uchwalenia miejscowego planu zagospodarowania przestrzennego miasta Gorzowa Wielkopolskiego dla obszaru położonego pomiędzy ul. Poznańską a rzeką Wartą,
   4) Uchwała nr LVIII/730/2018 Rady Miasta Gorzowa Wielkopolskiego z dnia 31 stycznia 2018 r. w sprawie uchwalenia miejscowego planu zagospodarowania przestrzennego

miasta Gorzowa Wlkp. dla obszaru położonego pomiędzy ul. Sulęcińską, ul. Poznańską i południową granicą miasta,

5) Uchwała nr XIV/205/2007 Rady Miasta Gorzowa Wlkp. z dnia 27 czerwca 2007 r. w sprawie miejscowego planu zagospodarowania przestrzennego miasta Gorzowa Wlkp. w rejonie ulicy Owocowej,
6) Uchwała nr XVIII/196/03 Rady Miasta Gorzowa Wlkp. z dnia 29 października 2003 r. w sprawie miejscowego planu zagospodarowania przestrzennego Miasta Gorzowa Wlkp. obejmującego teren położony w rejonie ulic: Dekerta i Czartoryskiego,
7) Uchwała nr LXXIX/794/2002 Rady Miejskiej w Gorzowie Wlkp. z dnia 18 września 2002 r. w sprawie zmiany miejscowego planu ogólnego zagospodarowania przestrzennego miasta Gorzowa Wlkp. obejmującej obszar położony w Gorzowie Wlkp. w rejonie ulic Dekerta, Czartoryskiego a „Castoramą”,
8) Uchwała nr XXXIX/472/2017 Rady Miasta Gorzowa Wlkp. z dnia 24 stycznia 2017 r. w sprawie uchwalenia miejscowego planu zagospodarowania przestrzennego miasta Gorzowa Wlkp. obszaru położonego u zbiegu ul. Górczyńskiej i Księcia Adama Czartoryskiego,
9) Uchwała nr LII/563/2005 Rady Miasta Gorzowa Wlkp. z dnia 23 maja 2005 r. w sprawie uchwalenia miejscowego planu zagospodarowania przestrzennego Miasta Gorzowa Wlkp. dla obszaru położonego na północ od ul. Walczaka,
10) Uchwała nr LII/562/2005 Rady Miasta Gorzowa Wlkp. z dnia 23 maja 2005 r. w sprawie uchwalenia miejscowego planu zagospodarowania przestrzennego Miasta Gorzowa Wlkp. dla obszaru położonego na południe od ul. Walczaka,
11) Uchwała nr LXV/1048/2009 Rady Miasta Gorzowa Wlkp. z dnia 25 listopada 2009 r. w sprawie uchwalenia zmiany miejscowego planu zagospodarowania przestrzennego miasta Gorzowa Wlkp. dla obszaru położonego na południe od ul. Walczaka,
12) Uchwała nr LVIII/586/2001 Rady Miejskiej w Gorzowie Wlkp. z dnia 4 lipca 2001 r. w sprawie zmiany miejscowego planu ogólnego zagospodarowania przestrzennego m. Gorzowa Wlkp.,
13) Uchwała nr LVI/913/09 Rady Miasta Gorzowa Wlkp. z dnia 24 czerwca 2009 r. w sprawie uchwalenia miejscowego planu zagospodarowania przestrzennego miasta Gorzów Wlkp. rejonie ulic: L. Okulickiego i Kombatantów,
14) Uchwała nr XLIV/733/08 Rady Miasta Gorzowa Wlkp. z dnia 26 listopada 2008 r. w sprawie uchwalenia miejscowego planu zagospodarowania przestrzennego miasta Gorzowa Wlkp. obszaru położonego po prawej stronie ul. Szczecińskiej w kierunku Baczyny,
15) Uchwała nr XXXV/438/2016 Rady Miasta Gorzowa Wlkp. z dnia 29 listopada 2016 r. w sprawie uchwalenia miejscowego planu zagospodarowania przestrzennego miasta Gorzowa Wlkp. dla obszaru położonego pomiędzy ul. Mosiężną i ul. Metalowców,
16) Uchwała nr XLVIII/519/2005 Rady Miasta Gorzów Wlkp. z dnia 23 marca 2005 r. w sprawie miejscowego planu zagospodarowania przestrzennego miasta Gorzowa Wlkp. obszaru położonego pomiędzy ulicą Szczecińską a Chróścikiem,
17) Uchwała nr XXIII/413/2020 Rady Miasta Gorzowa Wlkp. z dnia 27 maja 2020 r. w sprawie uchwalenia miejscowego planu zagospodarowania przestrzennego miasta Gorzowa Wielkopolskiego dla obszaru położonego pomiędzy ul. Złotego Smoka, ul. Szczecińską a drogą ekspresową S3,
18) Uchwała nr XXXIV/383/2012 Rady Miasta Gorzowa Wlkp. z dnia 29 sierpnia 2012 r. w sprawie uchwalenia miejscowego planu zagospodarowania przestrzennego miasta

Gorzowa Wlkp. obszaru położonego na południe od ulicy Myśliborskiej w rejonie ulicy Brukselskiej,

19) Uchwała nr LXX/1116/2010 Rady Miasta Gorzowa Wlkp. z dnia 31 marca 2010 r. w sprawie uchwalenia zmiany miejscowych planów zagospodarowania przestrzennego miasta Gorzowa Wlkp. w rejonie ulicy Myśliborskiej,
20) Uchwała nr LXIX/868/2018 Rady Miasta Gorzowa Wlkp. z dnia 26 września 2018 r. w sprawie uchwalenia miejscowego planu zagospodarowania przestrzennego miasta Gorzowa Wlkp. dla obszaru położonego na zachód od ul. Dobrej,
21) Uchwała nr XIII/162/2003 Rady Miasta Gorzowa Wlkp. z dnia 2 lipca 2003 r. w sprawie uchwalenia miejscowego planu zagospodarowania przestrzennego obszaru położonego w Gorzowie Wlkp. na południe od ulicy Myśliborskiej,
22) Uchwała nr XIV/204/2007 Rady Miasta Gorzowa Wlkp. z dnia 27 czerwca 2007 r. w sprawie uchwalenia zmiany miejscowego planu zagospodarowania przestrzennego obszaru położonego w Gorzowie Wlkp. na północ od ulicy Myśliborskiej,
23) Uchwała nr LXXI/710/2002 Rady Miejskiej w Gorzowie Wlkp. z dnia 27 marca 2002 r. w sprawie uchwalenia miejscowego planu zagospodarowania przestrzennego obszaru położonego w Gorzowie Wlkp. na północ od ulicy Myśliborskiej,
24) Uchwała nr IX/91/2003 Rady Miasta Gorzowa Wlkp. z dnia 26 marca 2003 r. w sprawie miejscowego planu zagospodarowania przestrzennego Miasta Gorzowa Wlkp. w rejonie ul. Baczyńskiego, ul. Marcinkowskiego i ul. Dunikowskiego,
25) Uchwała nr LXXI/407/98 Rady Miejskiej w Gorzowie Wlkp. z dnia 25 lutego 1998 r. w sprawie miejscowych planów zagospodarowania przestrzennego w obszarze miasta Gorzowa Wlkp.
26) Uchwała nr XXVI/297/2004 Rady Miasta Gorzowa Wlkp. z dnia 24 marca 2004 r. w sprawie uchwalenia miejscowego zagospodarowania przestrzennego dla Gorzowa Wlkp. w korytarzu ul. Żwirowej w rejonie cmentarza komunalnego,
27) Uchwała nr XVII/141/2011 Rady Miasta Gorzowa Wlkp. z dnia 31 sierpnia 2011 r. w sprawie miejscowego planu zagospodarowania przestrzennego miasta Gorzowa Wlkp. dla obszaru położonego w rejonie ulic: Żwirowej, Hipolita Cegielskiego, Gen. Józefa Dowbora - Muśnickiego, Stanisława Taczaka i Błotnej,
28) Uchwała nr XXXI/328/2000 Rady Miejskiej w Gorzowie Wlkp. z dnia 22 marca 2000 r. w sprawie miejscowego planu zagospodarowania przestrzennego terenu położonego w rejonie ulic Okrzei - Batorego — Saskiej,
29) Uchwała nr XXIII/343/07 Rady Miasta Gorzowa Wlkp. z dnia 21 listopada 2007 r. w sprawie uchwalenia zmiany miejscowych planów zagospodarowania przestrzennego miasta Gorzowa Wielkopolskiego w rejonie ulic: Stefana Okrzei, Stefana Batorego i Saskiej,
30) Uchwała nr LXII/768/2018 Rady Miasta Gorzowa Wlkp. z dnia 25 kwietnia 2018 r. w sprawie uchwalenia miejscowego planu zagospodarowania przestrzennego miasta Gorzowa Wlkp. dla obszaru położonego przy ul. Okrzei,
31) Uchwała nr XXXI/327/2000 Rady Miejskiej w Gorzowie Wlkp. z dnia 22 marca 2000 r. w sprawie miejscowego planu zagospodarowania przestrzennego terenu położonego w Gorzowie Wlkp., w rejonie ulicy Mościckiego,
32) Uchwała nr XII/74/99 Rady Miejskiej w Gorzowie Wlkp. z dnia 10 marca 1999 r. w sprawie miejscowego planu zagospodarowania przestrzennego obszaru położonego w rejonie ulic Dąbrowskiego — Krasińskiego m. Gorzowa Wlkp.,
33) Uchwała nr IX/90/2003 Rady Miasta Gorzowa Wlkp. z dnia 26 marca 2003 r. w sprawie

miejscowego planu zagospodarowania przestrzennego Miasta Gorzowa Wlkp. w rejonie ul. Dąbrowskiego i ul. Borowskiego,

34) Uchwała nr LXVIII/1075/2010 Rady Miasta Gorzowa Wlkp. z dnia 3 lutego 2010 r. w sprawie uchwalenia miejscowego planu zagospodarowania przestrzennego obszaru położonego przy ulicy Matejki w Gorzowie Wlkp.,
35) Uchwała nr LXXIX/448/98 Rady Miejskiej w Gorzowie Wlkp. z dnia 10 czerwca 1998 r. w sprawie miejscowego planu zagospodarowania przestrzennego w obszarze miasta Gorzowa Wlkp.,
36) Uchwała nr LXXIX/448/98 Rady Miejskiej w Gorzowie Wlkp. z dnia 10 czerwca 1998 r. w sprawie miejscowego planu zagospodarowania przestrzennego w obszarze miasta Gorzowa Wlkp.
37) Uchwała nr LXVIII/795/2006 Rady Miasta Gorzowa Wlkp. z dnia 29 marca 2006 r. w sprawie uchwalenia miejscowego planu zagospodarowania przestrzennego miasta Gorzowa Wlkp., dla obszaru położonego w rejonie ul. Podmiejskiej i ul. Gen. Nikołaja Bierzarina,
38) Uchwała nr XXXIX/399/2000 Rady Miejskiej w Gorzowie Wlkp. z dnia 23 sierpnia 2000 r. w sprawie zmiany miejscowego planu ogólnego zagospodarowania przestrzennego miasta Gorzowa Wlkp.,
39) Uchwała nr XXVIII/304/04 Rady Miasta Gorzów Wlkp. z dnia 28 kwietnia 2004 r. w sprawie miejscowego planu zagospodarowania przestrzennego miasta Gorzowa Wlkp. w rejonie ulic: Warszawskiej, Pomorskiej i Podmiejskiej,
40) Uchwała nr XXXII/355/2004 Rady Miasta Gorzów Wlkp. z dnia 30 czerwca 2004 r. w sprawie miejscowego planu zagospodarowania przestrzennego miasta Gorzowa Wlkp. w rejonie Parku Kopernika,
41) Uchwała nr LVI/911/09 Rady Miasta Gorzowa Wlkp. z dnia 24 czerwca 2009 r. w sprawie uchwalenia miejscowego planu zagospodarowania przestrzennego miasta Gorzowa Wlkp. w rejonie ulic Walczaka, Czereśniowej i Piłsudskiego,
42) Uchwała nr XX/195/2011 Rady Miasta Gorzowa Wlkp. z dnia 26 października 2011 r. w sprawie uchwalenia miejscowego planu zagospodarowania przestrzennego miasta Gorzowa Wlkp. w rejonie ulic: Czereśniowej i Walczaka,
43) Uchwała nr XVI/322/2019 Rady Miasta Gorzowa Wlkp. z dnia 27 listopada 2019 r. w sprawie miejscowego planu zagospodarowania przestrzennego miasta Gorzowa Wielkopolskiego dla obszaru położonego przy ul. Czereśniowej,
44) Uchwała nr LXXI/847/2006 Rady Miasta Gorzowa Wlkp. z dnia 31 maja 2006 r. w sprawie miejscowego planu zagospodarowania przestrzennego miasta Gorzowa Wlkp. w rejonie ulicy Niepodległości,
45) Uchwała nr III/34/2018 Rady Miasta Gorzowa Wlkp. z dnia 19 grudnia 2018 r. w sprawie miejscowego planu zagospodarowania przestrzennego miasta Gorzowa Wlkp. dla obszaru położonego pomiędzy ul. Górczyńską a ul. Daszyńskiego,
46) Uchwała nr XII/109/2015 Rady Miasta Gorzowa Wlkp. z dnia 27 maja 2015 r. w sprawie uchwalenia miejscowego planu zagospodarowania przestrzennego miasta Gorzowa Wlkp. dla obszaru położonego na południe od Chróścika ograniczonego terenami lasów od strony wschodniej, południowej i zachodniej,
47) Uchwała nr XXXIV/379/2012 Rady Miasta Gorzowa Wlkp. z dnia 29 sierpnia 2012 r. w sprawie uchwalenia miejscowego planu zagospodarowania przestrzennego obszaru położonego pomiędzy strefą przemysłową a zachodnią granicą miasta w Gorzowie Wlkp.,
48) Uchwała nr LXVI/1045/2009 Rady Miasta Gorzowa Wlkp. z dnia 25 listopada 2009 r. w sprawie uchwalenia miejscowego planu zagospodarowania przestrzennego miasta

Gorzowa Wlkp. w rejonie ulic: Dobrej i Saperów,

49) Uchwała nr XXIII/412/2020 Rady Miasta Gorzowa Wlkp. z dnia 27 maja 2020 r. w sprawie uchwalenia miejscowego planu zagospodarowania przestrzennego miasta Gorzowa Wielkopolskiego dla obszaru położonego na północ od ul. Kostrzyńskiej,
50) Uchwała nr XXV/385/2007 Rady Miasta Gorzowa Wlkp. z dnia 20 grudnia 2007 r. w sprawie uchwalenia miejscowego planu zagospodarowania przestrzennego miasta Gorzowa Wlkp. w obszarze po prawej stronie ulicy Kostrzyńskiej w kierunku Bogdańca,
51) Uchwała nr VII/132/2019 Rady Miasta Gorzowa Wlkp. z dnia 25 kwietnia 2019 r. w sprawie uchwalenia miejscowego planu zagospodarowania przestrzennego miasta Gorzowa Wielkopolskiego dla obszaru położonego w rejonie ul. Fryderyka Chopina,
52) Uchwała nr X/105/2003 Rady Miasta Gorzowa Wlkp. z dnia 23 kwietnia 2003 r. w sprawie miejscowego planu zagospodarowania przestrzennego miasta Gorzowa Wlkp. w rejonie ulic Boh. Warszawy i Al. Konstytucji 3-go Maja,
53) Uchwała nr LXIX/696/2002 Rady Miejskiej w Gorzowie Wlkp. z dnia 27 lutego 2002 r. w sprawie zmiany miejscowego planu ogólnego zagospodarowania przestrzennego miasta Gorzowa Wlkp. obejmującego teren położony przy ul. Chopina,
54) Uchwała nr XVIII/195/2003 Rady Miasta Gorzowa Wlkp. z dnia 29 października 2003 r. w sprawie miejscowego planu zagospodarowania przestrzennego m. Gorzów Wlkp. w rejonie Al. 11 Listopada,
55) Uchwała nr LXXIV/799/2014 Rady Miasta Gorzowa Wlkp. z dnia 29 września 2014 r. w sprawie uchwalenia miejscowego planu zagospodarowania przestrzennego miasta Gorzowa Wlkp. obszaru położonego pomiędzy Al. 11 Listopada a rzeką Wartą,
56) Uchwała nr XXXIV/381/2012 Rady Miasta Gorzowa Wlkp. z dnia 29 sierpnia 2012 r. w sprawie uchwalenia miejscowego planu zagospodarowania przestrzennego miasta Gorzów Wlkp. obszaru ograniczonego Al. 11 Listopada, ul. Olimpijską i drogą wewnętrzną,
57) Uchwała nr LXXXIX/795/2002 Rady Miejskiej w Gorzowie Wlkp. z dnia 18 września 2002 r. w sprawie miejscowego planu zagospodarowania przestrzennego miasta Gorzowa Wlkp. w rejonie ul. Olimpijskiej i Al. 11-go Listopada,
58) Uchwała nr XVIII/197/2003 Rady Miasta Gorzowa Wlkp. z dnia 29 października 2003 r. w sprawie uchwalenia zmiany miejscowego planu zagospodarowania przestrzennego dla Gorzowa Wlkp. w rejonie ulicy Myśliborskiej,
59) Uchwała nr XXXI/325/2000 Rady Miejskiej w Gorzowie Wlkp. z dnia 22 marca 2000 r. w sprawie miejscowego planu zagospodarowania przestrzennego terenu położonego w Gorzowie Wlkp., w rejonie ulicy Dworcowej (obszar 03),
60) Uchwała nr XLI/410/2000 Rady Miejskiej w Gorzowie Wlkp. z dnia 27 września 2000 r. w sprawie miejscowego planu zagospodarowania przestrzennego terenu położonego w Gorzowie Wlkp., w rejonie ulicy Sikorskiego i Al. Konstytucji 3 Maja (obszar 02),
61) Uchwała nr XXXI/326/2000 Rady Miejskiej w Gorzowie Wlkp. z dnia 22 marca 2000 r. w sprawie miejscowego planu zagospodarowania przestrzennego terenu położonego w Gorzowie Wlkp., w rejonie ulicy Sikorskiego na odcinku od ul. Żelaznej do Dworcowej (obszar 01),
62) Uchwała nr IX/90/2003 Rady Miasta Gorzowa Wlkp. z dnia 26 marca 2003 r. w sprawie miejscowego planu zagospodarowania przestrzennego Miasta Gorzowa Wlkp. w rejonie ul. Dąbrowskiego i ul. Borowskiego,
63) Uchwała nr LXIV/789/2018 Rady Miasta Gorzowa Wlkp. z dnia 29 maja 2018 r. w sprawie uchwalenia miejscowego planu zagospodarowania przestrzennego miasta Gorzowa Wlkp. dla obszaru położonego pomiędzy ul. Strzelecką, ul. Wybickiego i rzeką Kłodawką,

64) Uchwała nr XLI/409/2000 Rady Miejskiej w Gorzowie Wlkp. z dnia 27 września 2000 r. w sprawie miejscowego planu zagospodarowania przestrzennego obszaru położonego w rejonie wschodnim zbiegu ulic Sikorskiego i Młyńskiej w Gorzowie Wlkp.,
65) Uchwała nr LVI/909/09 Rady Miasta Gorzowa Wlkp. z dnia 24 czerwca 2009 r. w sprawie uchwalenia miejscowego planu zagospodarowania przestrzennego miasta Gorzowa Wlkp. w rejonie ulic Przemysłowej, Wawrzyniaka,
66) Uchwała nr XLIII/479/2005 Rady Miasta Gorzowa Wlkp. z dnia 5 stycznia 2005 r. w sprawie uchwalenia miejscowego planu zagospodarowania przestrzennego dla Gorzowa Wlkp. w rejonie ulic Grobla, Woskowa, Przemysłowa,
67) Uchwała nr XXXVII/584/08 Rady Miasta Gorzowa Wlkp. z dnia 25 czerwca 2008 r. w sprawie uchwalenia miejscowego planu zagospodarowania przestrzennego miasta Gorzowa Wlkp. w rejonie ulic: Zielona, Grobla i Wał Okrężny,
68) Uchwała nr LXII/767/2018 Rady Miasta Gorzowa Wlkp. z dnia 25 kwietnia 2018 r. w sprawie uchwalenia miejscowego planu zagospodarowania przestrzennego miasta Gorzowa Wlkp. dla obszaru położonego pomiędzy ul .Kobylogórską i Kanałem Ulgi,
69) Uchwała nr LVII/638/2013 Rady Miasta Gorzowa Wlkp. z dnia 30 października 2013 r. w sprawie uchwalenia miejscowego planu zagospodarowania przestrzennego miasta Gorzowa Wlkp. dla obszaru położonego pomiędzy ul. Koniawską, ul. Kujawską i Kanałem Ulgi,
70) Uchwała nr XX/227/2003 Rady Miasta Gorzów Wlkp. z dnia 26 listopada 2003 r. w sprawie uchwalenia miejscowego planu zagospodarowania przestrzennego dla Gorzowa Wlkp. w rejonie ul. Koniawskiej i Kasprzaka,
71) Uchwała nr XLVIII/483/2001 Rady Miejskiej w Gorzowie Wlkp. z dnia 24 stycznia 2001 r. w sprawie zmiany miejscowego planu ogólnego zagospodarowania przestrzennego m. Gorzowa Wlkp. dotyczącego terenu położonego w Gorzowie Wlkp. przy ul. Koniawskiej 41,
72) Uchwała nr XXIII/344/2007 Rady Miasta Gorzowa Wlkp. z dnia 21 listopada 2007 r. w sprawie uchwalenia zmiany miejscowego planu zagospodarowania przestrzennego miasta Gorzowa Wielkopolskiego w rejonie ulic: Koniawskiej i Podgórnej,
73) Uchwała nr IV/20/2014 Rady Miasta Gorzowa Wlkp. z dnia 30 grudnia 2014 r. w sprawie uchwalenia miejscowego planu zagospodarowania przestrzennego miasta Gorzowa Wlkp. obszaru położonego pomiędzy drogą ekspresową S-3, ul. Sulęcińską i południową granicą miasta,
74) Uchwała nr LIX/329/10 Rady Gminy Santok w sprawie miejscowego planu zagospodarowania przestrzennego gminy Santok w miejscowości Wawrów obejmującego obszar: zachodni fragment obrębu Wawrów,
75) Uchwała nr XXVI/207/2001 Rady Gminy Santok w sprawie w sprawie zmiany miejscowego planu zagospodarowania przestrzennego terenu w miejscowości Wawrów gmina Santok,
76) Uchwała nr VII - 66 /99 Rady Gminy Deszczno z dnia 23.09.1999 roku w sprawie zmiany miejscowego planu zagospodarowania przestrzennego gminy,
77) Uchwała nr XI/86/2011 Rady Gminy Deszczno z dnia 20 czerwca 2011 r. w sprawie uchwalenia miejscowego planu zagospodarowania przestrzennego w gminie Deszczno – obręby Karnin i Deszczno,
78) Uchwała nr XVIII/139/00 Rady Gminy Lubiszyn z dnia 2000-12-29 w sprawie zmiany miejscowego planu zagospodarowania przestrzennego gminy Lubiszyn,
79) Uchwała nr XXXIX/306/06 Rady Gminy Lubiszyn z dnia 2006-09-29 w sprawie miejscowego planu zagospodarowania przestrzennego obszaru położonego w gminie

Lubiszyn - obręb Baczyna dz. 130/11, 132/2 i 131 część,

80) Uchwała nr XXIII/200/01 Rady Gminy Lubiszyn z dnia 30.10.2001 r. w sprawie zmiany planu miejscowego zagospodarowania przestrzennego gminy Lubiszyn,
81) Uchwała nr V/34/03 Rady Gminy Lubiszyn z dnia 21.03.2003 r. w sprawie zmiany planu miejscowego zagospodarowania przestrzennego gminy Lubiszyn w obrębie Marwice,
82) Uchwała nr XIX/159/04 Rady Gminy Lubiszyn z dnia 30.12.2004 r. w sprawie sporządzenia miejscowego planu zagospodarowania przestrzennego gminy Lubiszyn w zakresie wyznaczenia korytarza technicznego dla przebiegu gazociągu wysokiego i średniego ciśnienia,
83) Uchwała nr XXXVIII/295/06 Rady Gminy Lubiszyn z dnia 31.08.2006 r. w sprawie uchwalenia miejscowego planu zagospodarowania przestrzennego obszaru położonego w gminie Lubiszyn - obręb Marwice część działki nr ewid. 146/4,
84) Uchwała nr XXXVIII/294/06 Rady Gminy Lubiszyn z dnia 31.08.2006 r. w sprawie uchwalenia miejscowego planu zagospodarowania przestrzennego obszaru położonego w gminie Lubiszyn - obręb Baczyna dz. nr ewid. 71/1 i 71/34,
85) Uchwała nr XLV/380/2010 Rady Gminy Lubiszyn z dnia 13.07.2010 r. w sprawie miejscowego planu zagospodarowania przestrzennego dla lokalizacji siłowni wiatrowych w obrębie Lubno, Wysoka i Marwice w gminie Lubiszyn,
86) Uchwała nr L/418/2010 Rady Gminy Lubiszyn z dnia 05.11.2010 r. w sprawie uchwalenia zmiany miejscowego planu zagospodarowania przestrzennego obszaru położonego w gminie Lubiszyn - obręb Baczyna, dz. nr ewid. 130/11, 132/2 i 131 część,
87) Uchwała nr XXVIII/196/2013 Rady Gminy Lubiszyn z dnia 06.09.2013 r. w sprawie uchwalenia miejscowego planu zagospodarowania przestrzennego w gminie Lubiszyn - obręb Marwice,
88) Uchwała Nr XII/78/2015 Rady Gminy Lubiszyn z dnia 30.11.2015 r. w sprawie miejscowego planu zagospodarowania przestrzennego osiedla mieszkaniowego w obrębie Marwice,
89) Uchwała nr XXV/191/13 Rady Gminy Kłodawa z dnia 2013-02-20 w sprawie uchwalenia miejscowego planu zagospodarowania przestrzennego gminy Kłodawa dla obrębu Mironice,
90) Uchwała XXII/180/200 Rady Gminy Kłodawa z dnia 2000-12-06 w sprawie zmiany miejscowego planu zagospodarowania przestrzennego terenu przeznaczonego pod zabudowę budownictwa jednorodzinnego, rekreacyjnego, usługowego, handlu, gastronomii oraz budownictwa przemysłowego i składowego wraz z zielenią towarzyszącą budownictwu przy ul. Gorzowskiej w Kłodawie.

Prezydent Miasta Gorzowa Wielkopolskiego zgodnie z art.87 ust.4 ustawy Prawo wodne z dnia 20 lipca 2017 r.(Dz.U. z 2020 r. poz .310 ze zm.) uzgodnił granice i obszar aglomeracji z Państwowym Gospodarstwem Wodnym Wody Polskie oraz Regionalnym Dyrektorem Ochrony Środowiska.

Wielkość aglomeracji przekracza 2000 RLM, a zatem spełnia wymogi określone w art. 86 ust. 1 ustawy Prawo wodne.

Wszystkie wymienione w uchwale nazwy miejscowości są zgodne z wykazem urzędowych nazw miejscowości.

Niniejsza uchwała ustala granice i obszar aglomeracji Gorzów Wielkopolski.

Uchwała nie narusza obowiązków gminy w zakresie odprowadzania i oczyszczania ścieków komunalnych wynikających z przepisów o samorządzie gminnym.